

# Kabupaten PURWOREJO DALAM ANGKA

*Purworejo Regency in Figures*

# 2025



**BADAN PUSAT STATISTIK  
KABUPATEN PURWOREJO**  
BPS - Statistics of Purworejo Regency



# Kabupaten PURWOREJO DALAM ANGKA

*Purworejo Regency in Figures*

## 2025



## **KABUPATEN PURWOREJO DALAM ANGKA**

### ***Purworejo Regency in Figures***

**2025**

Volume 1, 2025

Katalog /*Catalogue*: 1102001.3306

ISSN: 0215-6083

Nomor Publikasi/*Publication Number*: 33060.24002

Ukuran Buku/*Book Size*: 14,8 cm x 21 cm

Jumlah Halaman/*Number of Pages* : xxxiv + 263 hal/*pages*

Penyusun Naskah/*Manuscript Drafter*:

BPS Kabupaten Purworejo

*BPS-Statistics Purworejo Regency*

Penyunting/*Editor*:

BPS Kabupaten Purworejo

*BPS-Statistics Purworejo Regency*

Pembuat Kover/*Cover Designer*:

BPS Kabupaten Purworejo

*BPS-Statistics Purworejo Regency*

Penerbit/*Publisher*

©BPS Kabupaten Purworejo/*BPS-Statistics Purworejo Regency*

Sumber Ilustrasi/*Illustration Source*:

.....

Dilarang mereproduksi dan/atau menggandakan sebagian atau seluruh isi buku ini untuk tujuan komersial tanpa izin tertulis dari Badan Pusat Statistik Kabupaten Purworejo.

*It is prohibited to reproduce and/or duplicate part or all of this book for commercial purpose without permission from BPS-Statistics Purworejo Regency*



**TIM PENYUSUN/COMPILERS**  
**KABUPATEN PURWOREJO DALAM ANGKA 2025**  
**PURWOREJO REGENCY IN FIGURES 2025**  
Volume 1, 2025

**Pengarah/Director**  
Budi Prawoto

**Penanggung Jawab/Persons in Charge**  
Budi Prawoto

**Penyunting/Editors**  
Achmad Misbachus Salaf

**Pengolah Data dan Penulis Naskah/Data Processing and Authors**  
Rizky Aninditha

**Penata Letak/Layout Designers**  
Fadillah Kurniasih



## KONTRIBUTOR DATA/DATA CONTRIBUTOR

1. Kementerian Agama/*Ministry of Religious Affair*
2. Kementerian Pendidikan dan Kebudayaan/*The Ministry of Education and Culture*
3. Badan Pusat Statistik/*BPS-Statistics Indonesia*
4. Dinas Pekerjaan Umum dan Penata Ruang Kabupaten Purworejo
5. Sekretaris Dewan Kabupaten Purworejo
6. Badan Kepegawaian Daerah Kabupaten Purworejo
7. Badan Pendapatan Pengelolaan Keuangan dan Aset Daerah Kabupaten Purworejo
8. Dinas Perindustrian dan Tenaga Kerja Kabupaten Purworejo
9. Dinas Kesehatan Kabupaten Purworejo
10. Dinas Kependudukan dan Pencatatan Sipil Kabupaten Purworejo
11. Polres Kabupaten Purworejo
12. Dinas Ketahanan Pangan dan Pertanian Kabupaten Purworejo
13. Cabang Dinas Kehutanan Provinsi Jawa Tengah Wil. VIII
14. PT PLN (Persero) Rayon Purworejo
15. PT PLN (Persero) Rayon Kutoarjo
16. PDAM Tirta Perwitasari Kabupaten Purworejo
17. Dinas Kepemudaan, Olahraga, dan Pariwisata Kabupaten Purworejo
18. PT POS Cabang Purworejo
19. Dinas Koperasi, Usaha Mikro Kecil Menengah dan Perdagangan Kabupaten Purworejo



## KATA PENGANTAR

Kabupaten Purworejo Dalam Angka 2025 memuat gambaran umum tentang keadaan geografi dan iklim, pemerintahan, serta perkembangan kondisi sosial-demografi dan perekonomian di Kabupaten Purworejo.

Publikasi ini dapat terwujud berkat kerja sama dan bantuan dari berbagai pihak baik instansi pemerintah maupun swasta. Kepada semua pihak yang telah memberikan kontribusi, disampaikan penghargaan dan terima kasih. Mudah-mudahan statistik yang disajikan memberi manfaat bagi banyak pihak untuk berbagai keperluan.

Seiring dengan meningkatnya kebutuhan konsumen data, publikasi Kabupaten Purworejo Dalam Angka akan terus mengalami penyempurnaan baik struktur maupun muatannya. Walaupun publikasi ini telah disiapkan sebaik-baiknya, namun disadari masih ada kekurangan dan kesalahan yang terjadi. Diharapkan tanggapan dan saran dari para pengguna publikasi ini untuk perbaikan edisi yang akan datang.

Purworejo , Februari 2025

Kepala BPS

Kabupaten Purworejo

**Budi Prawoto**



## PREFACE

*Purworejo Regency in Figures 2025 contains a general description of the geographical and climatic conditions, governance, and the development of socio-demographic and economic conditions in Purworejo Regency.*

*This publication was made possible thanks to the cooperation and assistance of various parties, both government and private agencies. To all those who have contributed, an appreciation and gratitude was conveyed. Hopefully the statistics presented will benefit many parties for various purposes.*

*Along with the increasing needs of data consumers, Purworejo District publications in the Numbers will continue to experience improvements in both structure and content. Although this publication has been prepared as well as possible, but it is realized there are still shortcomings and errors that occur. It is expected that the responses and suggestions from users of this publication for the improvement of future editions.*

*Purworejo, February 2025  
Head of BPS-Statistics  
Purworejo Regency*

**Budi Prawoto**



DAFTAR ISI/CONTENTS

Kabupaten Purworejo Dalam Angka 2025  
*Purworejo Regency in Figures 2025*  
Volume 1, 2025

	Halaman Page
Kata Pengantar/ <i>Preface</i> .....	vii
Daftar Isi/ <i>Contents</i> .....	ix
Daftar Tabel/ <i>List of Tables</i> .....	xi
Daftar Gambar/ <i>List of Figures</i> .....	xxvii
Penjelasan Umum/ <i>Explanatory Notes</i> .....	xxix
Daftar Singkatan/ <i>List of Abbreviations</i> .....	xxxix
Statistik Kunci/ <i>Key Statistics</i> .....	xxxiii
1. Geografi dan Iklim/ <i>Geography and Climate</i> .....	1
2. Pemerintahan/ <i>Government</i> .....	13
3. Penduduk dan Ketenagakerjaan/ <i>Population and Employment</i> .....	33
4. Sosial dan Kesejahteraan Rakyat/ <i>Social and Welfare</i> .....	53
5. Pertanian, Perkebunan, Peternakan, dan Kehutanan/ <i>Agriculture, Estate Crops, Livestock, and Forestry</i> .....	115
6. Energi/ <i>Energy</i> .....	171
7. Pariwisata/ <i>Tourism</i> .....	181
8. Transportasi dan Komunikasi/ <i>Transportation and Communication</i> .....	189
9. Koperasi, dan Harga-harga/ <i>Cooperative, dan Prices</i> .....	199
10. Pengeluaran Penduduk/ <i>Population Expenditure</i> .....	215
11. Perdagangan/ <i>Trade</i> .....	225
12. Sistem Neraca Regional/ <i>System of Regional Accounts</i> .....	231
13. Perbandingan Antar Kabupaten/Kota/ <i>Regency/Municipal Comparison</i> .....	251
Daftar Pustaka/ <i>References</i> .....	263





## DAFTAR TABEL/LIST OF TABLES

Tabel Table	Halaman Page
<b>1. GEOGRAFI DAN IKLIM/GEOGRAPHY AND CLIMATE</b>	
<b>1.1 KEADAAN GEOGRAFI GEOGRAPHY CONDITION</b>	
1.1.1 Luas Daerah dan Jumlah Pulau Menurut Kecamatan di Kabupaten Purworejo, 2024 <i>Total Area and Number of Islands by District in Purworejo Regency, 2024</i> .....	7
1.1.2 Tinggi Wilayah dan Jarak ke Ibukota Kabupaten Menurut Kecamatan di Kabupaten Purworejo, 2024 <i>Altitude and Distance to the Capital of Regency by District in Purworejo Regency, 2024</i> .....	9
1.1.3 Jumlah Desa <sup>1</sup> /Kelurahan Menurut Kecamatan di Kabupaten Purworejo dan Letak Geografi, 2018–2024 <i>Number of Villages<sup>1</sup>/Subdistricts by District in Purworejo Regency and Geographical Location, 2018–2024</i> .....	10
1.1.4 Jumlah Desa <sup>1</sup> /Kelurahan Menurut Kecamatan di Kabupaten Purworejo dan Topografi Wilayah, 2018–2024 <i>Number of Villages<sup>1</sup>/Subdistricts by District in Purworejo Regency and Topographical Areas, 2018–2024</i> .....	11
<b>1.2 KEADAAN IKLIM CLIMATE CONDITION</b>	
1.2.1 Pengamatan Unsur Iklim Menurut Bulan di Stasiun Purworejo, 2024 <i>Observation of Climate Elements By Months at Purworejo Station, 2024</i> .....	12
<b>2. PEMERINTAHAN/GOVERNMENT</b>	
<b>2.1 WILAYAH ADMINISTRATIF ADMINISTRATIVE AREA</b>	
2.1.1 Jumlah Desa <sup>1</sup> /Kelurahan Menurut Kecamatan di Kabupaten Purworejo, 2020–2024	

	<i>Number of Villages<sup>1</sup>/Kelurahan by District in Purworejo Regency, 2020–2024 .....</i>	19
<b>2.2</b>	<b>DEWAN PERWAKILAN RAKYAT DAERAH</b> <b>REGIONAL HOUSE OF REPRESENTATIVE</b>	
2.2.1	Jumlah Anggota Dewan Perwakilan Rakyat Daerah Menurut Partai Politik dan Jenis Kelamin di Kabupaten Purworejo (orang), 2024 <i>Number of Regional House of Representatives's Members by Political Parties and Sex in Purworejo Regency (people), 2024.....</i>	20
<b>2.3</b>	<b>SUMBER DAYA MANUSIA</b> <b>HUMAN RESOURCES</b>	
2.3.1	Jumlah Aparatur Sipil Negara (ASN) Pemerintah Kabupaten Purworejo Menurut Jabatan, Jenis ASN, dan Jenis Kelamin (orang), Desember 2024 <i>Number of State Civil Apparatus of Purworejo Regency Government by Occupation, Type of ASN, and Sex (people), Desember 2024 .....</i>	21
2.3.2	Jumlah Aparatur Sipil Negara (ASN) Pemerintah Kabupaten Purworejo Menurut Tingkat Pendidikan, Jenis ASN, dan Jenis Kelamin (orang), Desember 2024 <i>Number of State Civil Apparatus of Purworejo Regency Government by Educational Level, Type of ASN, and Sex (people), Desember 2024 .</i>	24
2.3.3	Jumlah Pegawai Negeri Sipil Pemerintah Kabupaten Purworejo Menurut Tingkat Kepangkatan dan Jenis Kelamin (orang), Desember 2024 <i>Number of Purworejo Regency Government's Civil Servants by Hierarchy and Sex (people), Desember 2024 .....</i>	27
2.3.4	Jumlah Pegawai Pemerintah dengan Perjanjian Kerja Pemerintah Kabupaten Purworejo Menurut Tingkat Kepangkatan dan Jenis Kelamin (orang), Desember 2024 <i>Number of Purworejo Regency Government's [Bahasa Inggris] by Hierarchy and Sex (people), Desember 2024 .....</i>	28

Tabel Table	Halaman Page
<b>2.4 KEUANGAN PEMERINTAH</b> <b>GOVERNMENT FINANCE</b>	
2.4.1 Anggaran dan Realisasi Pendapatan Pemerintah Kabupaten Purworejo Menurut Jenis Pendapatan (rupiah), 2023–2024 <i>Budgeting and Realization Purworejo Regency Government Revenues by Kind of Revenues (rupiah), 2023–2024 .....</i>	29
2.4.2 Anggaran dan Realisasi Pendapatan Pemerintah Kabupaten Purworejo Menurut Jenis Pengeluaran (rupiah), 2023–2024 <i>Budgeting and Realization Purworejo Regency Government Revenues by Kind of Expenditure (rupiah), 2023–2024.....</i>	31
<b>3. PENDUDUK DAN KETENAGAKERJAAN/</b> <b>POPULATION AND EMPLOYMENT</b>	
<b>3.1 PENDUDUK</b> <b>POPULATION</b>	
3.1.1 Jumlah Penduduk, Laju Pertumbuhan Penduduk, Distribusi Persentase Penduduk, Kepadatan Penduduk, Rasio Jenis Kelamin Penduduk Menurut Kecamatan di Kabupaten Purworejo, 2024..... <i>Population, Population Growth Rate, Percentage Distribution of Population, Population Density, and Population Sex Ratio by District in Purworejo Regency, 2024.....</i>	43
3.1.2 Jumlah Penduduk Menurut Kelompok Umur dan Jenis Kelamin di Kabupaten Purworejo (jiwa) , 2024..... <i>Population by Age Groups and Sex in Purworejo Regency (people), 2024 .....</i>	46
<b>3.2 KETENAGAKERJAAN</b> <b>EMPLOYMENT</b>	
3.2.1 Jumlah Penduduk Berumur 15 Tahun Keatas Menurut Jenis Kegiatan Selama Seminggu Terakhir dan Jenis Kelamin di Kabupaten Purworejo, 2024 .....	
<i>Population Aged 15 Years and Over by Type of Activity During The Last Week and Sex in Purworejo Regency, 2024 .....</i>	47
3.2.2 Penduduk Berumur 15 Tahun ke Atas Menurut Pendidikan Tertinggi yang Ditamatkan dan Jenis Kegiatan Selama Seminggu Terakhir di Kabupaten Purworejo, 2024	

	<i>Population 15 Years of Age and Over by Educational Attainment and Type of Activity During the Last Week in Purworejo Regency, 2024.....</i>	48
3.2.3	Penduduk Berumur 15 Tahun Ke Atas yang Bekerja Selama Seminggu Terakhir Menurut Status Pekerjaan Utama dan Jenis Kelamin di Kabupaten Purworejo, 2024 <i>Population 15 Years of Age and Over who Worked During The Last Week by Main Employment Status and Sex in Purworejo Regency, 2024 .....</i>	50
3.2.4	Jumlah Pencari Kerja, Lowongan Kerja dan Penempatan Tenaga Kerja Menurut Jenis Kelamin, 2023 dan 2024 <i>Number of Job Applicants, Job vacancies and Man Power Placements by Sex, 2023 and 2024 .....</i>	51
<b>4.</b>	<b>SOSIAL DAN KESEJAHTERAAN RAKYAT/SOCIAL AND WELFARE</b>	
<b>4.1</b>	<b>PENDIDIKAN</b>	
	<b>EDUCATION</b>	
4.1.1	Jumlah Sekolah, Guru, dan Murid Taman Kanak-Kanak (TK) di Bawah Kementerian Pendidikan, Kebudayaan, Riset, dan Teknologi Menurut Kecamatan di Kabupaten Purworejo, 2023/2024 dan 2024/2025 <i>Number of Schools, Teachers, and Pupils in Kindergarten Under The Ministry of Education, Culture, Research, and Technology by District in Purworejo Regency, 2023/2024 and 2024/2025 .....</i>	63
4.1.2	Jumlah Sekolah, Guru, dan Murid Raudatul Athfal (RA) di Bawah Kementerian Agama Menurut Kecamatan di Kabupaten Purworejo, 2023/2024 dan 2024/2025 <i>Number of Schools, Teachers, and Pupils in Raudatul Athfal (RA) Under The Ministry of Religious Affairs by District in Purworejo Regency, 2023/2024 and 2024/2025 .....</i>	66
4.1.3	Jumlah Sekolah, Guru, dan Murid Sekolah Dasar (SD) di Bawah Kementerian Pendidikan, Kebudayaan, Riset, dan Teknologi Menurut Kecamatan di Kabupaten Purworejo, 2023/2024 dan 2024/2025	

	<i>Number of Schools, Teachers, and Pupils in Elementary Schools Under The Ministry of Education, Culture, Research, and Technology by District in Purworejo Regency, 2023/2024 and 2024/2025.....</i>	67
4.1.4	Jumlah Sekolah, Guru, dan Murid Madrasah Ibtidaiyah (MI) di Bawah Kementerian Agama Menurut Kecamatan di Kabupaten Purworejo, 2023/2024 dan 2024/2025 <i>Number of Schools, Teachers, and Pupils in Madrasah Ibtidaiyah (MI) Under The Ministry of Religious Affairs by District in Purworejo Regency, 2023/2024 and 2024/2025 .....</i>	70
4.1.5	Jumlah Sekolah, Guru, dan Murid Sekolah Menengah Pertama (SMP) di Bawah Kementerian Pendidikan, Kebudayaan, Riset, dan Teknologi Menurut Kecamatan di Kabupaten Purworejo, 2023/2024 dan 2024/2025 <i>Number of Schools, Teachers, and Pupils in Junior High Schools Under The Ministry of Education, Culture, Research, and Technology by District in Purworejo Regency, 2023/2024 and 2024/2025.....</i>	73
4.1.6	Jumlah Sekolah, Guru, dan Murid Madrasah Tsanawiyah (MTs) di Bawah Kementerian Agama Menurut Kecamatan di Kabupaten Purworejo, 2023/2024 dan 2024/2025 <i>Number of Schools, Teachers, and Pupils in Madrasah Tsanawiyah (MTs) Under The Ministry of Religious Affairs by District in Purworejo Regency , 2023/2024 and 2024/2025 .....</i>	76
4.1.7	Jumlah Sekolah, Guru, dan Murid Sekolah Menengah Atas (SMA) di Bawah Kementerian Pendidikan, Kebudayaan, Riset, dan Teknologi Menurut Kecamatan di Kabupaten Purworejo, 2023/2024 dan 2024/2025 <i>Number of Schools, Teachers, and Pupils in Senior High Schools Under The Ministry of Education, Culture, Research, and Technology by District in Purworejo Regency, 2023/2024 and 2024/2025.....</i>	79
4.1.8	Jumlah Sekolah, Guru, dan Murid Sekolah Menengah Kejuruan (SMK) di Bawah Kementerian Pendidikan, Kebudayaan, Riset, dan Teknologi Menurut Kecamatan di Kabupaten Purworejo, 2023/2024 dan 2024/2025 <i>Number of Schools, Teachers, and Pupils in Vocational High Schools Under The Ministry of Education, Culture, Research, and Technology by District in Purworejo Regency, 2023/2024 and 2024/2025.....</i>	82

4.1.9	Jumlah Sekolah, Guru, dan Murid Madrasah Aliyah (MA) di Bawah Kementerian Agama Menurut Kecamatan di Kabupaten Purworejo, 2023/2024 dan 2024/2025 <i>Number of Schools, Teachers, and Pupils in Madrasah Aliyah (MA) Under the Ministry of Religious Affairs by District in Purworejo Regency, 2023/2024 and 2024/2025 .....</i>	85
4.1.10	Angka Partisipasi Murni (APM) dan Angka Partisipasi Kasar (APK) Menurut Jenjang Pendidikan di Kabupaten Purworejo, 2023 dan 2024 <i>Net Enrollment Rate and Gross Enrollment Ratio by Educational Level in Purworejo Regency, 2023 and 2024 .....</i>	88
4.1.11	Angka Melek Aksara Menurut Jenis Kelamin dan Kelompok Umur di Kabupaten Purworejo, 2023 dan 2024 <i>Literacy Rate by Sex and Age Group in Purworejo Regency, 2023 and 2024 .....</i>	89
4.1.12	Jumlah Desa <sup>1</sup> /Kelurahan yang Memiliki Fasilitas Sekolah Menurut Kecamatan dan Tingkat Pendidikan di Kabupaten Purworejo, 2020–2024 <i>Number of Villages<sup>1</sup>/Subdistricts Having Educational Facilities by District and Educational Level in Purworejo Regency, 2020–2024 .....</i>	90
<b>4.2</b>	<b>KESEHATAN</b> <b>HEALTH</b>	
4.2.1	Jumlah Desa <sup>1</sup> /Kelurahan Yang Memiliki Sarana Kesehatan Menurut Kecamatan di Kabupaten Purworejo, 2020–2022 <i>Number of Villages<sup>1</sup>/Subdistricts Having Health Facilities by District in Purworejo Regency, 2020–2022 .....</i>	95
4.2.2	Jumlah Tenaga Kesehatan Menurut Kecamatan di Kabupaten Purworejo, 2024 <i>Number of Health Human Resources by District in Purworejo Regency, 2024.....</i>	101
4.2.3	Jumlah Rumah Sakit Umum, Rumah Sakit Khusus, dan Puskesmas Menurut Kecamatan di Kabupaten Purworejo, 2023 dan 2024 <i>Number of General Hospital, Specialized Hospital, dan Public Health Center by District in Purworejo Regency, 2023 and 2024.....</i>	104



**4.3 AGAMA DAN SOSIAL LAINNYA**

**RELIGION AND OTHER SOCIAL AFFAIRS**

4.3.1	Jumlah Penduduk Menurut Kecamatan dan Agama yang Dianut di Kabupaten Purworejo, 2024 <i>Population by District and Religion in Purworejo Regency, 2024.....</i>	106
4.3.2	Jumlah Tempat Peribadatan Menurut Kecamatan di Kabupaten Purworejo, 2024 <i>Number of Places of Worship by District in Purworejo Regency, 2024..</i>	107
4.3.3	Jumlah Desa <sup>1</sup> /Kelurahan yang Mengalami Bencana Alam <sup>2</sup> Menurut Kecamatan di Kabupaten Purworejo, 2020–2024 <i>Number of Villages<sup>1</sup>/Subdistricts that Had Natural Disaster<sup>2</sup> by District in Purworejo Regency, 2020–2024.....</i>	108
4.3.4	Jumlah Tindak Pidana Menurut Kepolisian Sektor di Kabupaten Purworejo, 2021–2024 <i>Number of Reported Criminal Cases by Sub Districts Police Office in Purworejo Regency, 2021-2024 .....</i>	111
4.3.5	Jumlah Penyelesaian Tindak Pidana Menurut Kepolisian Sektor di Kabupaten Purworejo, 2021–2024 <i>Number of Reported Criminal Cases by Sub Districts Police Office in Purworejo Regency, 2021-2024 .....</i>	112

**4.4 KEMISKINAN**

**POVERTY**

4.4.1	Garis Kemiskinan, Jumlah, dan Persentase Penduduk Miskin di Kabupaten Purworejo, 2016–2024 <i>Poverty Line, Number, and Percentage of Poor People in Purworejo Regency, 2016–2024.....</i>	113
4.4.2	Indeks Kedalaman Kemiskinan dan Indeks Keparahan Kemiskinan di Kabupaten Purworejo, 2016–2024 <i>Poverty Gap Index and Poverty Severity Index in Purworejo Regency, 2016–2024 .....</i>	114

**5. PERTANIAN, PERKEBUNAN, PETERNAKAN  
DAN KEHUTANAN/AGRICULTURE, ESTATE  
CROP, LIVESTOCK, AND FORESTRY**

**5.1 HORTIKULTURA  
HORTICULTURE**

5.1.1	Luas Panen Tanaman Sayuran Menurut Kecamatan dan Jenis Tanaman di Kabupaten Purworejo (ha), 2023 dan 2024 <i>Harvested Area of Vegetables by District and Kind of Plant in Purworejo Regency (ha), 2023 and 2024</i> .....	122
5.1.2	Produksi Tanaman Sayuran Menurut Kecamatan dan Jenis Tanaman di Kabupaten Purworejo (kuintal), 2023 dan 2024 <i>Production of Vegetables by District and Kind of Plant in Purworejo Regency (quintal), 2023 and 2024</i> .....	126
5.1.3	Luas Panen Tanaman Sayuran dan Buah-buahan Semusim Menurut Jenis Tanaman di Kabupaten Purworejo (ha), 2021–2024 <i>Harvested Area of Seasonal Vegetables and Fruits by Kind of Plant in Purworejo Regency (ha), 2021–2024</i> .....	130
5.1.4	Produksi Tanaman Sayuran dan Buah-buahan Semusim Menurut Jenis Tanaman di Kabupaten Purworejo (kuintal), 2021–2024 <i>Production of Seasonal Vegetables and Fruits by Kind of Plant in Purworejo Regency (quintal), 2021–2024</i> .....	132
5.1.5	Luas Panen Tanaman Biofarmaka Menurut Kecamatan dan Jenis Tanaman di Kabupaten Purworejo (m <sup>2</sup> ), 2023 dan 2024 <i>Harvested Area of Medicinal Plants by District and Kind of Plant in Purworejo Regency (m<sup>2</sup>), 2023 and 2024</i> .....	134
5.1.6	Produksi Tanaman Biofarmaka Menurut Kecamatan dan Jenis Tanaman di Kabupaten Purworejo (kg), 2023 dan 2024 <i>Production of Medicinal Plants by District and Kind of Plant in Purworejo Regency (kg), 2023 and 2024</i> .....	136
5.1.7	Luas Panen Tanaman Biofarmaka Menurut Jenis Tanaman di Kabupaten Purworejo (m <sup>2</sup> ), 2021–2024 <i>Harvested Area of Medicinal Plants by Kind of Plant in Purworejo Regency (m<sup>2</sup>), 2021–2024</i> .....	138
5.1.8	Produksi Tanaman Biofarmaka Menurut Jenis Tanaman di Kabupaten Purworejo (kg), 2021–2024	

	<i>Production of Medicinal Plants by Kind of Plant in Purworejo Regency (kg), 2021–2024 .....</i>	139
5.1.9	Luas Panen Tanaman Hias Menurut Kecamatan dan Jenis Tanaman di Kabupaten Purworejo (m <sup>2</sup> ), 2023 dan 2024 <i>Harvested Area of Ornamental Plants by District and Kind of Plant in Purworejo Regency (m<sup>2</sup>), 2023 and 2024.....</i>	140
5.1.10	Produksi Tanaman Hias Menurut Kecamatan dan Jenis Tanaman di Kabupaten Purworejo (tangkai), 2023 dan 2024 <i>Production of Ornamental Plants by District and Kind of Plant in Purworejo Regency (stalks), 2023 and 2024 .....</i>	143
5.1.11	Luas Panen Tanaman Hias Menurut Jenis Tanaman di Kabupaten Purworejo (m <sup>2</sup> ), 2021–2024 <i>Harvested Area of Ornamental Plants by Kind of Plant in Purworejo Regency (m<sup>2</sup>), 2021–2024.....</i>	146
5.1.12	Produksi Tanaman Hias Menurut Jenis Tanaman di Kabupaten Purworejo (tangkai), 2021–2024 <i>Production of Ornamental Plants by Kind of Plant n Purworejo Regency (stalks), 2021–2024 .....</i>	147
5.1.13	Produksi Buah-buahan Menurut Kecamatan dan Jenis Tanaman di Kabupaten Purworejo (kuintal), 2023 dan 2024 <i>Production of Fruits by District and Kind of Plant in Purworejo Regency (kuintal), 2023 and 2024.....</i>	148
5.1.14	Produksi Buah-Buahan dan Sayuran Tahunan Menurut Jenis Tanaman di Kabupaten Purworejo (kuintal), 2021–2024 <i>Production of Annual Fruits and Vegetables by Kind of Plant in Purworejo Regency (quintal), 2021–2024 .....</i>	152
<b>5.2</b>	<b>PERKEBUNAN</b>	
	<b>ESTATE CROPS</b>	
5.2.1	Luas Areal Tanaman Perkebunan Menurut Kecamatan dan Jenis Tanaman di Kabupaten Purworejo (ha), 2023 dan 2024 <i>Planted Area of Estate Crops by District and Type of Crops in Purworejo Regency (ha), 2023 and 2024.....</i>	154
5.2.2	Produksi Perkebunan Menurut Kecamatan dan Jenis Tanaman di Kabupaten Purworejo (ton), 2023 dan 2024	

	<i>Production of Estates by District and Type of Crops in Purworejo Regency (ton), 2023 and 2024.....</i>	158
5.2.3	Luas Areal Tanaman Perkebunan Rakyat Menurut Jenis Tanaman di Kabupaten Purworejo (ha), 2020–2024 <i>Area of Smallholder by Type of Crops in Purworejo Regency (ha), 2020–2024 .....</i>	162
5.2.4	Produksi Perkebunan Rakyat Menurut Jenis Tanaman di Kabupaten Purworejo (ton), 2020–2024 <i>Production of Smallholder by Type of Crops in Purworejo Regency (ton), 2020–2024 .....</i>	163
<b>5.3</b>	<b>PETERNAKAN</b> <b>LIVESTOCK</b>	
5.3.1	Populasi Ternak Menurut Kecamatan dan Jenis Ternak di Kabupaten Purworejo (ekor), 2023-2024 <i>Livestock Population by Subdistrict and Kind of Livestock in Purworejo Regency , 2023-2024 .....</i>	164
5.3.2	Populasi Unggas Menurut Kecamatan dan Jenis Unggas di Kabupaten Purworejo (ekor), 2023-2024 <i>Poultry Population by Subdistrict and Kind of Poultry in Purworejo Regency, 2023-2024.....</i>	167
<b>5.4</b>	<b>KEHUTANAN</b> <b>FORESTRY</b>	
5.4.1	Luas Kawasan Hutan Menurut Kecamatan di Kabupaten Purworejo (ha), 2024 <i>Forest and Inland Water Area by Subdistrict in Purworejo Regency (ha), 2024.....</i>	169
5.4.2	Produksi Kayu Hutan Menurut Jenis Produksi di Kabupaten Purworejo (m3), 2020-2024 <i>Number Production by Type of Product in Purworejo Regency (m3), 2020-2024 .....</i>	170
<b>6.</b>	<b>ENERGI/ENERGY</b>	
6.1	Daya Terpasang, Produksi, dan Distribusi Listrik PT. PLN (Persero) pada PLN Cabang Purworejo, 2022-2024	

	<i>Installed Electricity Power, Production, and Distribution of PT. PLN (Persero) at PLN Purworejo-Branch, 2022-2024.....</i>	176
6.2	Daya Terpasang, Produksi, dan Distribusi Listrik PT. PLN (Persero) pada PLN Cabang Kutoarjo, 2022-2024 <i>Installed Electricity Power, Production, and Distribution of PT. PLN (Persero) at PLN Kutoarjo-Branch, 2022-2024.....</i>	177
6.3	Jumlah Pelanggan Listrik PT PLN (Persero) Cabang Purworejo, 2022-2023 <i>Number of Electricity Customers in PLN-Purworejo Branch, 2022-2023 .....</i>	178
6.4	Jumlah Pelanggan Listrik PT PLN (Persero) Cabang Kutoarjo, 2023-2024 <i>Number of Electricity Customers in PLN-Kutoarjo Branch, 2023-2024 .</i>	179
6.3	Jumlah Pelanggan dan Air yang Disalurkan Menurut Kecamatan di Kabupaten Purworejo, 2024 <i>Number of Customers and Distributed Water by District in Purworejo Regency, 2024 .....</i>	180
<b>7.</b>	<b>PARIWISATA/TOURISM</b>	
7.1	Jumlah Rumah Makan/Restoran Menurut Kecamatan di Kabupaten Purworejo, 2019–2024 <i>Number of Restaurants by District in Purworejo Regency, 2019–2024.</i>	186
7.2	Jumlah Wisatawan Mancanegara dan Domestik di Kabupaten Purworejo, 2017–2024 <i>Number of International and Domestic Tourists di Kabupaten Purworejo,, 2017–2024 .....</i>	187
<b>8.</b>	<b>TRANSPORTASI DAN KOMUNIKASI/ TRANSPORTATION AND COMMUNICATION</b>	
<b>8.1</b>	<b>TRANSPORTASI TRANSPORTATION</b>	
8.1.1	Panjang Jalan <sup>1</sup> Menurut Tingkat Kewenangan Pemerintahan di Kabupaten Purworejo (km), 2022–2024	

	<i>Length of Roads<sup>1</sup> by Level of Government Authority in Purworejo Regency (km), 2022–2024.....</i>	194
8.1.2	Panjang Jalan Menurut Jenis Permukaan Jalan di Kabupaten Purworejo (km), 2022–2024 <i>Length of Roads by Type of Road Surface in Purworejo Regency (km), 2022–2024 .....</i>	195
8.1.3	Panjang Jalan Menurut Kondisi Jalan di Kabupaten Purworejo (km), 2022–2024 <i>Length of Roads by Condition of Roads in Purworejo Regency (km), 2022–2024 .....</i>	196
<b>8.2</b>	<b>KOMUNIKASI</b> <b>COMMUNICATION</b>	
8.2.1	Jumlah Kantor Pos Pembantu Menurut Kecamatan di Kabupaten Purworejo, 2021–2024 <i>Number of Post Offices Subsidiaries by District in Purworejo Regency, 2021–2024 .....</i>	197
8.2.2	Jumlah Desa <sup>1</sup> /Kelurahan yang Memiliki Kantor Pos <sup>2</sup> Menurut Kecamatan di Kabupaten Purworejo, 2020–2024 <i>Number of Villages<sup>1</sup>/Subdistricts with Post Office<sup>2</sup> by District in Purworejo Regency, 2020–2024.....</i>	198
<b>9.</b>	<b>KOPERASI, DAN HARGA-HARGA/COOPERATIVE, AND PRICES.</b>	
9.1	Jumlah Koperasi Aktif Menurut Kecamatan di Kabupaten Purworejo, 2021–2024 <i>Number of Active Cooperative by District in Purworejo Regency, 2021–2024 .....</i>	204
9.2	Jumlah Koperasi Menurut Jenis Koperasi dan Kecamatan di Kabupaten Purworejo, 2024 <i>Number of Cooperative by Kind of Cooperative and District in Purworejo Regency, 2024 .....</i>	205
9.3	Indeks Harga Konsumen per Bulan Menurut Kelompok Pengeluaran (2022=100) di Kota Purwokerto, 2024 <i>Consumer Price Index per Month by Expenditure Group (2022=100) in Purwokerto, 2024.....</i>	206

Tabel Table		Halaman Page
9.4	Laju Inflasi Bulanan Menurut Kelompok Pengeluaran (2012=100) di Kota Purwokerto, 2024 <i>Monthly Inflation Rate by Expenditure Group (2012=100) in Purwokerto, 2024 .....</i>	210
<b>10.</b>	<b>PENGELUARAN PENDUDUK/POPULATION EXPENDITURE</b>	
10.1	Rata-rata Pengeluaran per Kapita Sebulan Menurut Kelompok Komoditas di Kabupaten Purworejo (rupiah), 2023 dan 2024 <i>Monthly Average Expenditure per Capita by Commodity Group in Purworejo Regency (rupiahs), 2023 and 2024.....</i>	220
10.1	Rata-rata Pengeluaran per Kapita Sebulan Menurut Kelompok Komoditas di Kabupaten Purworejo (rupiah), 2023 dan 2024 <i>Monthly Average Expenditure per Capita by Commodity Group in Purworejo Regency (rupiahs), 2023 and 2024.....</i>	221
10.2	Persentase Pengeluaran per Kapita Sebulan Menurut Kelompok Komoditas di Kabupaten Purworejo, 2023 dan 2024 <i>Percentage of Monthly Expenditure per Capita by Commodity Group in Purworejo Regency, 2023 and 2024 .....</i>	222
10.3	Rata-rata Pengeluaran Ker Kapita Menurut Distribusi Bank Dunia dan Daerah Tempat Tinggal di Kabupaten Purworejo, 2024 <i>Percentage of Population by Class of Monthly Expenditure per Capita in Purworejo Regency, 2024.....</i>	223
<b>11.</b>	<b>PERDAGANGAN/TRADE</b>	
11.1	Jumlah Sarana Perdagangan Menurut Jenisnya di Kabupaten Purworejo, 2021–2024 <i>Number of Trading Facilities by Type of Facility in Purworejo Regency, 2021–2024 .....</i>	230
<b>12.</b>	<b>SISTEM NERACA REGIONAL/SYSTEM OF REGIONAL ACCOUNTS</b>	
12.1.	Produk Domestik Regional Bruto Atas Dasar Harga Berlaku Menurut Lapangan Usaha di Kabupaten Purworejo (miliar rupiah), 2020–2024 <i>Gross Regional Domestic Product at Current Market Prices by Industry in Purworejo Regency (billion rupiahs), 2020–2024.....</i>	238



12.2	Produk Domestik Regional Bruto Atas Dasar Harga Konstan 2010 Menurut Lapangan Usaha di Kabupaten Purworejo (miliar rupiah), 2020–2024 <i>Gross Regional Domestic Product at 2010 Constant Market Prices by Industry in Purworejo Regency (billion rupiahs), 2020–2024.....</i>	240
12.3	Distribusi Persentase Produk Domestik Regional Bruto Atas Dasar Harga Berlaku Menurut Lapangan Usaha di Kabupaten Purworejo, 2020–2024 <i>Percentage Distribution of Gross Regional Domestic Product at Current Market Prices by Industry in Purworejo Regency, 2020–2024..</i>	242
12.4	Laju Pertumbuhan Produk Domestik Regional Bruto Atas Dasar Harga Konstan 2010 Menurut Lapangan Usaha di Kabupaten Purworejo (persen), 2020–2024 <i>Growth Rate of Gross Regional Domestic Product at 2010 Constant Market Prices by Industry in Purworejo Regency (percent), 2020–2024</i>	244
12.5	Produk Domestik Regional Bruto Atas Dasar Harga Berlaku Menurut Jenis Pengeluaran di Kabupaten Purworejo (miliar rupiah), 2020–2024 <i>Gross Regional Domestic Product at Current Market Prices by Type of Expenditure in Purworejo Regency (billion rupiahs), 2020–2024.....</i>	246
12.6	Produk Domestik Regional Bruto Atas Dasar Harga Konstan 2010 Menurut Jenis Pengeluaran di Kabupaten Purworejo (miliar rupiah), 2020–2024 <i>Gross Regional Domestic Product at 2010 Constant Market Prices by Type of Expenditure in Purworejo Regency (billion rupiahs), 2020–2024 .....</i>	247
12.7	Distribusi Persentase Produk Domestik Regional Bruto Kabupaten Purworejo Atas Dasar Harga Berlaku Menurut Pengeluaran (persen), 2020–2024 <i>Percentage Distribution of Gross Regional Domestic Product of Purworejo Regency at Current Market Prices by Expenditure (percent), 2020–2024.....</i>	248
12.8	Laju Pertumbuhan Produk Domestik Regional Bruto Kabupaten Purworejo Atas Dasar Harga Konstan 2010 Menurut Pengeluaran (persen), 2020–2024	

*Growth Rate of Gross Regional Domestic Product of Purworejo Regency at 2010 Constant Market Prices by Expenditure (percent), 2020–2024* ..... 249

**13. PERBANDINGAN ANTAR KABUPATEN/  
KOTA/ REGENCY/MUNICIPAL COMPARISON**

13.1 Jumlah Penduduk Menurut Kabupaten/Kota di Provinsi Jawa Tengah (ribu), 2020–2024  
*Population by Regency/Municipality in Jawa Tengah Province (thousand), 2020–2024*..... 256

13.2 Laju Pertumbuhan Produk Domestik Regional Bruto Atas Dasar Harga Konstan 2010 Menurut Kabupaten/ Kota di Provinsi Jawa Tengah (persen), 2020–2024  
*Rate of Growth of Gross Regional Domestic Products at Constant 2010 Prices by Regency/Municipality in Jawa Tengah Province (percent), 2020–2024*.....257

13.3 Jumlah Penduduk Miskin Menurut Kabupaten/ Kota di Provinsi Jawa Tengah (ribu), 2020–2024  
*Number of Poor Population by Regency/Municipality in Jawa Tengah Province (thousand), 2020–2024*..... 258

13.4 Indeks Pembangunan Manusia Menurut Kabupaten/ Kota di Provinsi Jawa Tengah, 2020–2024  
*Human Development Index by Regency/Municipality in Jawa Tengah Province, 2020–2024* ..... 259

13.5 Persentase Penduduk Miskin Menurut Kabupaten/ Kota di Provinsi Jawa Tengah, 2020–2024  
*Percentage of Poor People by Regency/Municipality in Jawa Tengah Province, 2020–2024* ..... 260

13.6 Tingkat Pengangguran Terbuka dan Tingkat Partisipasi Angkatan Kerja (TPAK) Menurut Kabupaten/ Kota di Provinsi Jawa Tengah, 2022–2024  
*Unemployment Rate (UR) and Labour Force Participation Rate (LFPR) by Regency/Municipality in Jawa Tengah Province, 2022–2024* .....

13.7	Jumlah Penduduk Berumur 15 Tahun Keatas Menurut Kabupaten/Kota dan Jenis Kegiatan Selama Seminggu yang Lalu di Provinsi Jawa Tengah, 2024 <i>Number of Population Aged 15 Years and Over by Regency/ Municipality and Type of Activity During Previous Week in Jawa Tengah Province, 2024</i> .....
------	--

<https://purworejokab.bps.go.id>

## DAFTAR GAMBAR/LIST OF FIGURES

Gambar Figure		Halaman Page
1.1	Jarak dari Ibukota Kecamatan ke Ibukota Kabupaten di Kabupaten Purworejo (km), 2024 <i>Distance between Regency Capital and Province Capital in Purworejo Regency (km), 2024.....</i>	6
2.1	Jumlah Aparatur Sipil Negara (ASN) Pemerintah Kabupaten Purworejo Menurut Jenis Kelamin (orang), Desember 2024 <i>Number of State Civil Apparatus of Purworejo Regency Government by Sex (people), Desember 2024.....</i>	18
3.1	Piramida Penduduk Kabupaten Purworejo, 2024 <i>The Population Pyramid of Semarang Regency, 2024 .....</i>	42
4.1	Persentase Penduduk Miskin di Kabupaten Purworejo (%), 2017-2024 <i>Percentage of Poor People in Purworejo Regency (%), 2017-2024....</i>	62
5.1	Produksi Buah-buahan dan Sayuran Tahunan Menurut Jenis Tanaman di Kabupaten Purworejo (ribu kuintal), 2023 dan 2024 <i>Production of Annual Fruits and Vegetables by Kind of Plant in Purworejo Regency (thousands quintal), 2023 and 2024 .....</i>	121
6.1	Jumlah Pelanggan Perusahaan Daerah Air Minum Kabupaten Purworejo (m <sup>3</sup> ), 2021-2024 <i>Total Customer by Drinking Water Companies (PDAM) Purworejo Regency rea of District (m<sup>3</sup>), 2021-2024.....</i>	175
7.1	Jumlah Wisatawan di Kabupaten Purworejo, 2020-2024 <i>Number of Tourists in Purworejo Regency, 2020-2024 .....</i>	185
8.1	Proporsi Panjang Jalan Menurut Kondisi Jalan di Kabupaten Purworejo, 2024 <i>Proportion of Roads by Condition of Roads in Purworejo Regency, 2024 .....</i>	193
9.1	Koperasi Aktif di Kabupaten Purworejo, 2021–2024 <i>Number of Active Cooperative in Purworejo Regency, 2021–2024....</i>	203
10.1	Rata-rata Pengeluaran per Kapita Sebulan Menurut Kelompok Komoditas di Kabupaten Purworejo (rupiah), 2023 dan 2024 <i>Monthly Average Expenditure per Capita by Commodity Group in</i>	

Gambar Figure		Halaman Page
	<i>Purworejo Regency (rupiahs), 2023 and 2024.....</i>	218
11.1	Sarana Perdagangan di Kabupaten Purworejo, 2021-2024 <i>Trading Facilities in Purworejo Regency, 2021-2024.....</i>	229
12.1	Laju Pertumbuhan PDRB Lapangan Usaha, 2020-2024 <i>Growth Rate GRDP by Industry, 2020-2024.....</i>	237
12.1	Penduduk Menurut Kabupaten/Kota di Provinsi Jawa Tengah (ribu), 2024 <i>Population by Regency/Municipality in Jawa Tengah Province (thousand), 2024.....</i>	255

## PENJELASAN UMUM/EXPLANATORY NOTES

Tanda-tanda, satuan-satuan, dan lain-lainnya yang digunakan dalam publikasi ini adalah sebagai berikut:

*Symbols, measurement units, and acronyms which are used in this publication, are as follows:*

### 1. TANDA-TANDA/SYMBOLS

Data tidak tersedia/ <i>Data not available</i> .....	: ...
Tidak ada atau nol / <i>Null or zero</i> .....	: -
Data dapat diabaikan/ <i>Data negligible</i> .....	: ~0
Tanda decimal/ <i>Decimal point</i> .....	: ,
Data tidak dapat ditampilkan/ <i>Not applicable</i> .....	: NA
Angka estimasi/ <i>Estimated figures</i> .....	: e
Angka diperbaiki/ <i>Revised figures</i> .....	: r
Angka sementara/ <i>Preliminary figures</i> .....	: *
Angka sangat sementara/ <i>Very preliminary figures</i> .....	: **
Angka sangat sangat sementara/ <i>Very very preliminary figures</i> .....	: ***

### 2. SATUAN/UNITS

barel/ <i>barrel</i> .....	: 158,99 liter/ <i>litres</i> = 1/6,2898 m <sup>3</sup>
hektare (ha)/ <i>hectare (ha)</i> .....	: 10.000 m <sup>2</sup>
kilometer (km)/ <i>kilometres (km)</i> .....	: 1.000 meter/ <i>meters (m)</i>
knot/ <i>knot</i> .....	: 1,8523 km/jam ( <i>km/hour</i> )
kuintal/ <i>quintal</i> .....	: 100 kg
KWh .....	: 1.000 Watt hour
MWh .....	: 1.000 KWh
liter (untuk beras)/ <i>litre (for rice)</i> .....	: 0,80 kg
MMSCF .....	: 1/35,3 m <sup>3</sup>
metrik ton (m.ton)/ <i>metric ton (m. ton)</i> .....	: 0,98421 long ton = 1.000 kg
ons/ <i>ounce</i> .....	: 28,31 gram/ <i>grams</i>
ton .....	: 1.000 kg

Satuan lain: buah, dus, butir, helai/lembar, kaleng, batang, pulsa, ton kilometer (ton-km), jam, menit, persen (%).

*Other units: unit, pack, pieces, sheet, tin, pulse, ton-kilometres(ton-km), hour, minute, percent (%).*

Perbedaan angka di belakang koma disebabkan oleh pembulatan angka.

*The difference in decimal numbers is caused by rounding.*





## DAFTAR SINGKATAN/ LIST OF ABBREVIATIONS

SI	: Stasiun Iklim
SIMPK	: Stasiun Meteorologi Pertanian Khusus
t.t	: Tempat tidur
BCG	: Bacillus Calmette Guerin
DPT	: Difteri, Pertusis, Tetanus
TT	: Tetanus Toxoid
IOT	: Industri Obat Tradisional/ <i>Traditional Medicine Industry</i>
IKOT	: Industri Kecil Obat Tradisional/ <i>Traditional Medicine Small</i>
Alkes	: Alat kesehatan/ <i>Health Kits</i>
PKRT	: Perbekalan Kesehatan Rumah tangga/ <i>Household Health Logistics</i>
Kompl	: Komplemen/ <i>Complement</i>
IRTP	: Industri Pangan Produksi Rumah Tangga/ <i>Foods Home Industry</i>
PBF	: Pedagang Besar Farmasi/ <i>Pharmacy Whole-seller</i>
GFK	: Gudang Farmasi Kab/Kota/Regency/ <i>Municipality Pharmacy Warehouse</i>
RB	: Rumah Bersalin/ <i>Delivery House</i>
Pustu	: Puskesmas pembantu/ <i>Auxiliary Public Health Center</i>
BP	: Balai Pengobatan/ <i>Polyclinic</i>
TPS	: Tempat Pembuangan Sementara / <i>landfill</i>
Jamkesmas	: Jaminan kesehatan masyarakat miskin/ <i>Poor public health insurance</i>
PJKMU	: Program Jaminan Kesehatan Masyarakat Umum
SIUP	: Surat Ijin Usaha Perdagangan/ <i>Trading Permission Letter</i>
TDP	: Tanda Daftar Perusahaan/ <i>Company Registration Identity</i>
API	: Angka Pengenal Importir/ <i>Importer's Identity Number</i>



Statistik Kunci, 2022–2024  
Key Statistics, 2022–2024

Rincian/Description	Satuan/Unit	2022	2023	2024
(1)	(2)	(3)	(4)	(5)
SOSIAL/SOCIAL				
Penduduk <sup>1</sup> /Population <sup>1</sup>	juta/million			
Laju Pertumbuhan Penduduk <sup>1</sup> /Population Growth <sup>1</sup>	%			
Angka Kelahiran Total-AKT <sup>1</sup> /Total Fertility Rate-TFR <sup>1</sup>	anak/child			
Angka Kematian Bayi-AKB (per 1000 kelahiran hidup) <sup>1</sup> Infant Mortality Rate-IMR (per 1000 life births) <sup>1</sup>	bayi infant			
Angka Harapan Hidup <sup>1-e</sup> /Life Expectancy Rate <sup>1</sup>	tahun/years			
Angka Melek Huruf Usia 15+./Literacy Rate Aged 15+	%			
Tingkat Partisipasi Angkatan Kerja -TPAK <sup>2</sup> Labour Force Participation Rate-LFPR <sup>2</sup>	%			
Tingkat Pengangguran Terbuka-TPT <sup>2</sup> Unemployment Rate-UR <sup>2</sup>	%			
Penduduk Miskin <sup>3</sup> /Poor People <sup>3</sup>	juta/million			
Persentase Penduduk Miskin <sup>3</sup> Percentage of Poor People <sup>3</sup>	%			
Indeks Pembangunan Manusia-IPM <sup>4</sup> Human Development Index <sup>4</sup>	—			
EKONOMI/ECONOMIC				
Produk Domestik Regional Bruto (PDRB) Harga Berlaku <sup>5</sup> Gross Regional Domestic Bruto (GRDP) at Current Price <sup>5</sup>	triliun rupiah trillion rupiahs			
Laju Pertumbuhan Ekonomi <sup>6</sup> /Economic Growth <sup>6</sup>	%			
PDRB Per Kapita Harga Berlaku Per Capita of GRDP at Current Price	juta rupiah million rupiahs			
Inflasi/Inflation (y-o-y)	%	xx,x <sup>7</sup>	xx,x <sup>8</sup>	xx,x <sup>8</sup>

Catatan/Notes: <sup>1</sup> ...  
<sup>2</sup> Kondisi Agustus/Condition at August  
<sup>3</sup> Kondisi Maret/Condition at March  
<sup>4</sup> Sejak tahun 2010, IPM dihitung dengan metode baru. Komponen IPM metode baru adalah angka harapan hidup saat lahir, harapan lama sekolah, rata-rata lama sekolah, dan pengeluaran per kapita/Since 2010, HDI was calculated using new method. New HDI component are life expectancy at birth, expected years of schooling, means years of schooling, and expenditure per capita  
<sup>5</sup> Mulai tahun 2010 mengadopsi System of National Account 2008 (SNA 2008)/Since 2010 is in line with System of National Account 2008 (SNA 2008)  
<sup>6</sup> Menggunakan tahun dasar 2010 (2010=100)/Using 2010 base year (2010=100)  
<sup>7</sup> Berdasarkan IHK kota Purwokerto (2012 = 100)/Based on CPI Purwokerto cities (2012 = 100)  
<sup>8</sup> Berdasarkan IHK kota Purwokerto (2021 = 100)/Based on CPI Purwokerto cities (2021 = 100)





**GEOGRAFI DAN IKLIM**  
***GEOGRAPHY AND CLIMATE***

<https://purworejokab.bps.go.id>



**PENJELASAN TEKNIS**

1. Cuaca merupakan kondisi sesaat dari fisika atmosfer sedangkan iklim adalah statistik cuaca jangka panjang. Rotasi bumi menyebabkan tiap tempat mengalami perubahan cuaca dengan pola siklus diurnal, jangka waktu 24 jam.
2. Iklim terbentuk melalui proses integrasi berbagai unsur fisika yang disebut sebagai unsur unsur iklim (climatic elements). Proses revolusi bumi mengakibatkan tiap tempat juga mengalami perubahan cuaca secara teratur dengan pola antar bulan dan pola musim dalam jangka waktu setahun.
3. Musim hujan ditandai dengan curah hujan yang terjadi dalam satu dasarian (rentang waktu selama sepuluh hari) sebesar 50 mm atau lebih yang diikuti oleh dasarian berikutnya, atau dalam satu bulan terjadi lebih dari 150 mm. Berarti, jika curah hujan yang terjadi kurang dari kriteria di atas, maka fase tersebut dianggap sebagai musim kemarau.
4. Musim kemarau di suatu tempat sering diidentikkan dengan kejadian kekeringan. Kekeringan sendiri merupakan suatu keadaan dimana curah hujan yang terjadi lebih rendah dari normalnya.
5. Curah hujan merupakan ketinggian air hujan yang terkumpul dalam tempat yang

**TECHNICAL NOTES**

1. *Weather is a momentary condition of atmospheric physics whereas climate is a long-term weather statistic. Earth rotation causes each place to undergo a weather change with diurnal cycle pattern, 24 hour period.*
2. *Climate is formed through the process of integration of various elements of physics which is called as climatic elements (climatic elements). The process of the earth revolution resulted in each place also experiencing regular weather changes with intermittent patterns and season patterns within a year.*
3. *The rainy season is characterized by rainfall occurring in one dasarian (time span for ten days) of 50 mm or more followed by the next dasarian, or in one month occurring over 150 mm. Means, if the rainfall occurs less than the above criteria, then the phase is considered as the dry season.*
4. *The dry season in a place is often identified with the incidence of drought. Drought itself is a condition where rainfall is lower than normal.*
5. *Rainfall is the height of rainwater collected in a flat, non-volatile, non-permeable, and not flowing in*

datar, tidak menguap, tidak meresap, dan tidak mengalir dalam satuan milimeter (mm). Curah hujan 1 (satu) milimeter, artinya dalam luasan satu meter persegi pada tempat yang datar tertampung air setinggi satu millimeter atau tertampung air sebanyak satu liter.

6. Intensitas hujan merupakan besarnya hujan harian yang terjadi pada suatu waktu. Umumnya memiliki satuan mm/jam. Intensitas hujan dibagi menjadi 3 (tiga) kategori, yaitu :
  - a. Enteng : jika nilai curah hujan kurang dari 13 mm/jam
  - b. Sedang : jika nilai curah hujan antara 13 - 38 mm/jam
  - c. Lebat : jika nilai curah hujan lebih dari 38 mm/jam

*millimeters (mm). Rainfall 1 (one) millimeter, meaning in the area of one square meter in a flat place accommodated water as high as one millimeter or contained water as much as one liter.*

6. *Rain intensity is the amount of daily rain that occurs at a time. Generally have units mm/hour. Rain intensity is divided into 3 (three) categories, namely:*
  - a. Light: if the rainfall value is less than 13 mm/hour*
  - b. Medium: if the rainfall value between 13 - 38 mm/hour*
  - c. Heavy: if the rainfall value is more than 38 mm/hour*

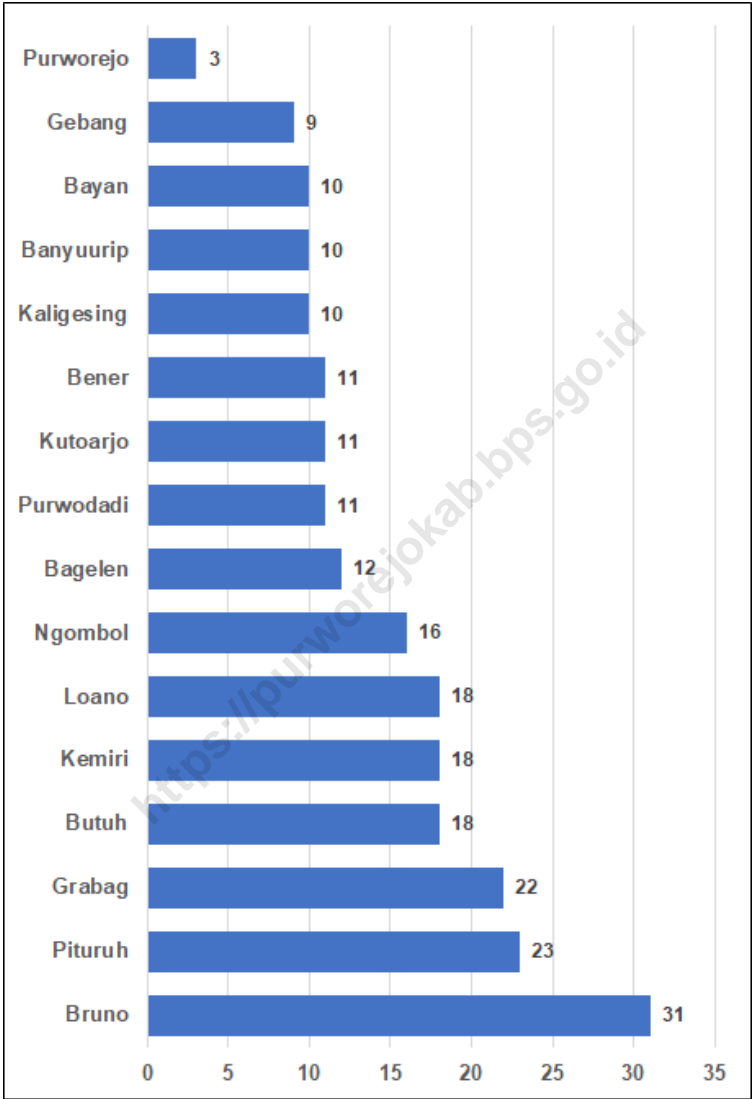


**ULASAN**

1. Secara astronomis, Kabupaten Purworejo terletak antara 7° 32' - 8°54' Lintang Selatan dan 109°47' - 110° 8' Bujur Timur.
2. Berdasarkan posisi geografisnya, Kabupaten Purworejo memiliki batas-batas, Utara: Kabupaten Wonosobo dan Kabupaten Magelang; Selatan: Samudra Indonesia; Barat: Kabupaten Kebumen; Timur: Daerah Istimewa Yogyakarta.
3. Secara administratif, Kabupaten Purworejo terbagi menjadi 16 kecamatan. Kabupaten Purworejo menempati area seluas 103.481 Ha. Kecamatan Bruno sebagai kecamatan terluas sedangkan Kecamatan Kutoarjo sebagai kecamatan terkecil.

**DESCRIPTION**

1. *Astronomically, Purworejo Regency is located between 7° 32' - 8° 54' South latitude, and between 109° 47' - 110° 8' East longitude.*
2. *In terms of geographic position, Purworejo Regency has boundaries as follows, North: Wonosobo Regency and Magelang Regency; South: Indonesian Ocean; West: Kebumen Regency; East: Special Region of Yogyakarta.*
3. *Administratively, Purworejo Regency is divided into 16 subdistricts. Purworejo Regency occupies an area of 103,481 Ha. The largest is Bruno Subdistrict and the smallest is Kutoarjo Subdistrict*



Sumber/Source: Dinas Pekerjaan Umum dan Penataan Ruang Kabupaten Purworejo

**Gambar**  
**Figures**

1.1

**Jarak dari Ibukota Kecamatan ke Ibukota Kabupaten di Kabupaten Purworejo (km), 2024**  
*Distance between Regency Capital and Province Capital in Purworejo Regency (km), 2024*

1.1 KEADAAN GEOGRAFI  
GEOGRAPHY CONDITION

**Tabel 1.1.1** Luas Daerah dan Jumlah Pulau Menurut Kecamatan di Kabupaten Purworejo, 2024  
*Total Area and Number of Islands by District in Purworejo Regency, 2024*

Kecamatan <i>District</i>		Ibukota Kecamatan <i>Capital of District</i>	Luas <i>Total Area</i> (km <sup>2</sup> /sq.km)
(1)		(2)	(3)
1.	Grabag	Patutrejo	67,80
2.	Ngombol	Ngombol	59,33
3.	Purwodadi	Jenar Wetan	56,15
4.	Bagelen	Bagelen	63,44
5.	Kaligesing	Kaligono	78,33
6.	Purworejo	Cangkreplor	53,25
7.	Banyuurip	Banyuurip	47,78
8.	Bayan	Besole	44,66
9.	Kutoarjo	Kutoarjo	39,20
10.	Butuh	Dlangu	47,21
11.	Pituruh	Pituruh	89,01
12.	Kemiri	Kemiri Kidul	103,15
13.	Bruno	Brunorejo	105,68
14.	Gebang	Bendosari	70,51
15.	Loano	Banyuasin Kembaran	53,51
16.	Bener	Kaliurip	102,44
Kabupaten Purworejo			1.081,45

Lanjutan Tabel/*Continued Table 1.1.1*

Kecamatan <i>District</i>		Persentase terhadap Luas Kabupaten <i>Percentage to Regency/Municipal Area</i>	Jumlah Pulau <i>Number of Islands</i>
(1)		(4)	(5)
1.	Grabag	6,27	1
2.	Ngombol	5,49	1
3.	Purwodadi	5,19	1
4.	Bagelen	5,87	1
5.	Kaligesing	7,24	1
6.	Purworejo	4,92	1
7.	Banyuurip	4,42	1
8.	Bayan	4,13	1
9.	Kutoarjo	3,62	1
10.	Butuh	4,37	1
11.	Pituruh	8,23	1
12.	Kemiri	9,54	1
13.	Bruno	9,77	1
14.	Gebang	6,52	1
15.	Loano	4,95	1
16.	Bener	9,47	1
<b>Kabupaten Purworejo</b>		<b>100,00</b>	<b>1</b>

Sumber/*Source*: Dinas Pekerjaan Umum dan Penataan Ruang Kabupaten Purworejo

Tabel 1.1.2  
Table

Tinggi Wilayah dan Jarak ke Ibukota Kabupaten Menurut Kecamatan di Kabupaten Purworejo, 2024  
*Altitude and Distance to the Capital of Regency by District in Purworejo Regency, 2024*

Kecamatan <i>District</i>		Tinggi Wilayah (mdpl) <i>Altitude (m a.s.l)</i>	Jarak ke Ibukota Kabupaten <i>Distance to the Capital of Regency</i>
(1)		(2)	(3)
1.	Grabag	16	22
2.	Ngombol	20	16
3.	Purwodadi	12	11
4.	Bagelen	24	12
5.	Kaligesing	140	10
6.	Purworejo	77	3
7.	Banyuurip	32	10
8.	Bayan	24	10
9.	Kutoarjo	22	11
10.	Butuh	13	18
11.	Pituruh	18	23
12.	Kemiri	21	18
13.	Bruno	205	31
14.	Gebang	49	9
15.	Loano	213	18
16.	Bener	153	11
Kabupaten Purworejo			

Badan Pusat Statistik, Pendataan Potensi Desa (Podes)/BPS-Statistics Indonesia, Village Potential Data Collection

**Tabel**  
**Table** 1.1.3

**Jumlah Desa<sup>1</sup>/Kelurahan Menurut Kecamatan di  
Kabupaten Purworejo dan Letak Geografi, 2018–2024**  
**Number of Villages<sup>1</sup>/Subdistricts by District in Purworejo  
Regency and Geographical Location, 2018–2024**

Kecamatan District		Tepi Laut Coastal			Bukan Tepi Laut Non-Coastal		
		2018	2021	2024	2018	2021	2024
(1)		(2)	(3)	(4)	(5)	(6)	(7)
1.	Grabag	5	5	5	27	27	27
2.	Ngombol	6	6	6	51	51	51
3.	Purwodadi	2	2	2	38	38	38
4.	Bagelen	-	-	-	17	17	17
5.	Kaligesing	-	-	-	21	21	21
6.	Purworejo	-	-	-	25	25	25
7.	Banyuurip	-	-	-	27	27	27
8.	Bayan	-	-	-	26	26	26
9.	Kutoarjo	-	-	-	27	27	27
10.	Butuh	-	-	-	41	41	41
11.	Pituruh	-	-	-	49	49	49
12.	Kemiri	-	-	-	40	40	40
13.	Bruno	-	-	-	18	18	18
14.	Gebang	-	-	-	25	25	25
15.	Loano	-	-	-	21	21	21
16.	Bener	-	-	-	28	28	28
<b>Kabupaten Purworejo</b>		<b>13</b>	<b>13</b>	<b>13</b>	<b>481</b>	<b>481</b>	<b>481</b>

Catatan/Note: <sup>1</sup> Desa pada tabel ini termasuk Unit Permukiman Transmigrasi (UPT) yang masih dibina oleh kementerian terkait dan nagari di Provinsi Sumatera Barat/Villages in this table include Transmigration Settlement Unit fostered by the relevant ministries and the nagari in the Province of Sumatera Barat

Sumber/Source: Badan Pusat Statistik, Pendataan Potensi Desa (Podes)/BPS-Statistics Indonesia, Village Potential Data Collection

**Tabel 1.1.4**  
**Table****Jumlah Desa<sup>1</sup>/Kelurahan Menurut Kecamatan di Kabupaten Purworejo dan Topografi Wilayah, 2018–2024**  
**Number of Villages<sup>1</sup>/Subdistricts by District in Purworejo Regency and Topographical Areas, 2018–2024**

Kecamatan District		Lembah Valley			Lereng/Puncak Slope			Dataran Flat		
		2018	2021 <sup>2</sup>	2024	2018	2021 <sup>2</sup>	2024	2018	2021 <sup>2</sup>	2024
(1)		(2)	(3)	(4)	(5)	(6)	(7)	(8)	(9)	(10)
1.	Grabag	-	-	-	-	-	-	32	32	32
2.	Ngombol	-	-	-	-	-	-	57	57	57
3.	Purwodadi	-	-	-	1	1	1	39	39	39
4.	Bagelen	-	-	-	11	11	11	6	6	6
5.	Kaligesing	-	-	-	21	21	21	-	-	-
6.	Purworejo	-	-	-	16	16	16	9	9	9
7.	Banyuurip	-	-	-	-	-	-	27	27	27
8.	Bayan	-	-	-	-	-	-	26	26	26
9.	Kutoarjo	-	-	-	-	-	-	27	27	27
10.	Butuh	-	-	-	-	-	-	41	41	41
11.	Pituruh	-	-	-	10	10	10	39	39	39
12.	Kemiri	-	-	-	20	20	20	20	20	20
13.	Bruno	-	-	-	9	9	9	9	9	9
14.	Gebang	-	-	-	19	19	19	6	6	6
15.	Loano	-	-	-	21	21	21	-	-	-
16.	Bener	-	-	-	26	26	26	2	2	2
<b>Kabupaten Purworejo</b>		-	-	-	<b>154</b>	<b>154</b>	<b>154</b>	<b>340</b>	<b>340</b>	<b>340</b>

Catatan/Note: <sup>1</sup> Desa pada tabel ini termasuk Unit Permukiman Transmigrasi (UPT) yang masih dibina oleh kementerian terkait dan nagari di Provinsi Sumatera Barat/Villages in this table include Transmigration Settlement Unit fostered by the relevant ministries and the nagari in the Province of Sumatera Barat

<sup>2</sup> Data citra satelit yang sudah dikonfirmasi oleh aparat desa. Kategori Lereng/Puncak termasuk juga Tebing/Satellite image data that has been confirmed by village officials. The Slope category includes Cliffs.

Sumber/Source: Badan Pusat Statistik, Pendataan Potensi Desa (Podes)/BPS-Statistics Indonesia, Village Potential Data Collection

1.2 KEADAAN IKLIM  
CLIMATE CONDITION

**Tabel** 1.2.1 Pengamatan Unsur Iklim Menurut Bulan di Stasiun  
**Table** 1.2.1 Purworejo, 2024  
*Observation of Climate Elements By Months at Purworejo  
Station, 2024*

Bulan Month	Jumlah Curah Hujan (mm/ tahun) Number of Precipitation (mm/year)	Jumlah Hari Hujan (hari) Number of Rainy Days (day)
(1)	(2)	(3)
Januari/January	555	27
Februari/February	247	20
Maret/March	215	17
April/April	161	18
Mei/May	10	2
Juni/June	22	7
Juli/July	14	4
Agustus/August	2	1
September/September	21	6
Oktober/October	77	8
November/November	631	26
Desember/December	654	30

Sumber/Source: Dinas Pekerjaan Umum dan Penataan Ruang Kabupaten Purworejo



BAB

Chapter

02

# PEMERINTAHAN

## Government



8 Orang/Person



4 Orang/Person



9 Orang/Person



7 Orang/Person



1 Orang/Person

## Jumlah Anggota Dewan Perwakilan Rakyat Daerah

*Number of Regional House of Representative's Member*



5 Orang/Person



6 Orang/Person



1 Orang/Person



4 Orang/Person

## Jumlah ASN

*Number of State Civil Apparatus*



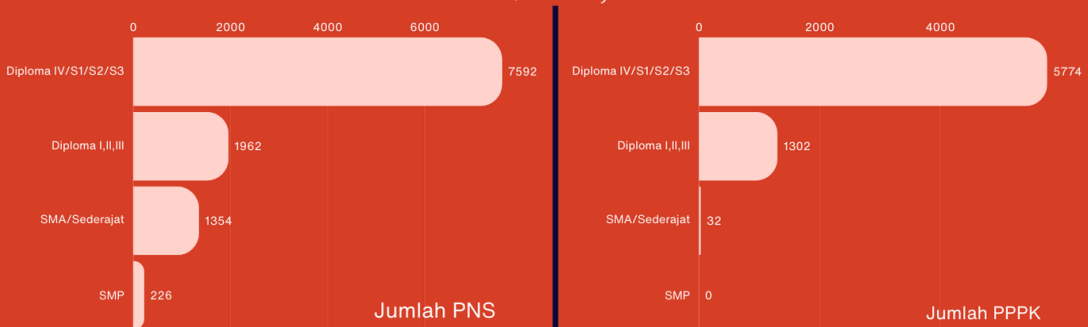
5 903  
orang  
Person



3 218  
orang  
Person

## ASN Menurut Pendidikan

*State Civil Apparatus by Education*





**PENJELASAN TEKNIS**

1. Anggota Dewan Perwakilan Rakyat Daerah (DPRD) dipilih melalui pemilihan umum (pemilu) dan dilantik dalam masa jabatan lima tahun.
2. Dalam penyelenggaraan pemerintahan daerah, Bupati dan Wakil Bupati dibantu oleh Perangkat Daerah yang meliputi Sekretariat Daerah, Sekretariat DPRD, Dinas Daerah, dan Lembaga Teknis Daerah. Secara umum perangkat daerah atau sering disebut dengan Satuan Kerja Perangkat Daerah (SKPD) bertugas membantu penyusunan kebijakan, koordinasi, dan pelaksanaan kebijakan yang menjadi urusan daerah.
3. Realisasi Penerimaan dan Pengeluaran Pemerintah Provinsi adalah realisasi/ perhitungan APBD Provinsi pada tiap tahun anggaran.
4. Pendapatan Asli Daerah (PAD) adalah pendapatan yang diperoleh daerah yang dipungut berdasarkan peraturan daerah sesuai dengan peraturan perundang-undangan, guna keperluan daerah yang bersangkutan dalam membiayai kegiatannya.
5. Dana Perimbangan adalah dana yang bersumber dari pendapatan APBN yang dialokasikan kepada Daerah untuk mendanai kebutuhan daerah dalam rangka

**TECHNICAL NOTES**

1. *Lain-lain Pendapatan yang Sah adalah pendapatan lainnya dari pemerintah pusat dan atau dari instansi pusat, serta dari daerah lainnya.*
2. *In the regional administration, the Governor and Deputy Governor assisted by the Region which includes the Regional Secretariat, the Parliament Secretariat, the Regional Office and the Regional Technical Institute. In general, the area is often called the Work Units (SKPD) responsible to assist policy formulation, coordination and implementation of policies that become regional affairs.*
3. *Actual revenue and expenditure of Provincial Government is the realization/provincial budget calculations for every fiscal year.*
4. *Original Local Government Revenue is revenue that withheld based on local regulations in accordance with the legislation, for the purposes of financing their activities.*
5. *Balanced Budget is the fund coming from the state budget that allocated to regions to fund their needs in the context of decentralization.*

- pelaksanaan desentralisasi.
6. Lain-lain Pendapatan yang Sah adalah pendapatan lainnya dari pemerintah pusat dan atau dari instansi pusat, serta dari daerah lainnya.
6. *Other Legal Revenue is other income that coming from the central government and or from the central agencies, as well as from other local government.*

<https://purworejokab.bps.go.id>

**ULASAN****Wilayah Administrasi**

Kabupaten Purworejo terbagi dalam 16 kecamatan. Wilayah tersebut terdiri dari 469 desa dan 25 kelurahan.

**Dewan Perwakilan Rakyat Daerah**

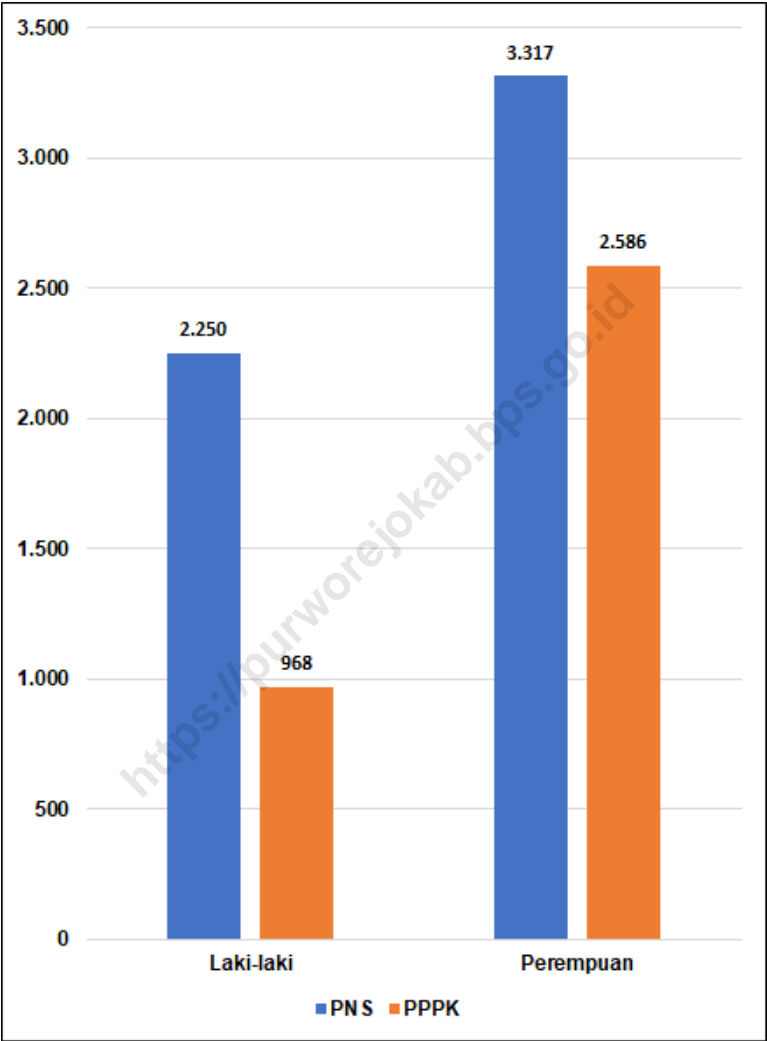
Jumlah anggota DPRD Kabupaten Purworejo pada tahun 2024 sebanyak 45 orang. Partai politik dengan anggota terbanyak adalah dari Partai Demokrasi Indonesia Perjuangan (PDI-P) sebanyak 9 orang.

**DESCRIPTION****Administration Area**

*Purworejo Regency is divided into 16 districts. It consists of 469 villages and 25 kelurahan.*

**The Regional House of Representative**

*Number of members of Purworejo Regency House of Representative in 2024 was 45 people. A political party with the most members are from the Demokrasi Indonesia Perjuangan (PDI-P) with 9 members*



Sumber/Source: Badan Kepegawaian dan Pengembangan Sumber Daya Manusia (BKPSDM) Kabupaten Purworejo  
Regional Civil Service Agency of Purworejo Regency

**Gambar**  
**Figures** 2.1

**Jumlah Aparatur Sipil Negara (ASN) Pemerintah Kabupaten Purworejo Menurut Jenis Kelamin (orang), Desember 2024**  
**Number of State Civil Apparatus of Purworejo Regency Government by Sex (people), Desember 2024**

## 2.1 WILAYAH ADMINISTRATIF ADMINISTRATIVE AREA

**Tabel 2.1.1** Jumlah Desa<sup>1</sup>/Kelurahan Menurut Kecamatan di Kabupaten Purworejo, 2020–2024  
**Table** *Number of Villages<sup>1</sup>/Kelurahan by District in Purworejo Regency, 2020–2024*

Kecamatan District		2020 <sup>2</sup>	2021 <sup>3</sup>	2022 <sup>4</sup>	2023 <sup>5</sup>	2024 <sup>6</sup>
(1)		(2)	(3)	(4)	(5)	(6)
1.	Grabag	32	32	32	32	32
2.	Ngombol	57	57	57	57	57
3.	Purwodadi	40	40	40	40	40
4.	Bagelen	17	17	17	17	17
5.	Kaligesing	21	21	21	21	21
6.	Purworejo	25	25	25	25	25
7.	Banyuurip	27	27	27	27	27
8.	Bayan	26	26	26	26	26
9.	Kutoarjo	27	27	27	27	27
10.	Butuh	41	41	41	41	41
11.	Pituruh	49	49	49	49	49
12.	Kemiri	40	40	40	40	40
13.	Bruno	18	18	18	18	18
14.	Gebang	25	25	25	25	25
15.	Loano	21	21	21	21	21
16.	Bener	28	28	28	28	28
<b>Kabupaten Purworejo</b>		<b>494</b>	<b>494</b>	<b>494</b>	<b>494</b>	<b>494</b>

Catatan/Note: Kondisi semester 1/1<sup>st</sup> semester condition

<sup>1</sup>Termasuk Unit Permukiman Transmigrasi (UPT)/Include Transmigration Settlement Unit

<sup>2</sup>Peraturan BPS Nomor 1 Tahun 2021 tentang Kode dan Nama Wilayah Kerja Statistik Tahun 2020 Tanggal 25 Mei 2021 BPS-Statistics Indonesia Regulation Number 1/2020 on Code and Name of Regional Level of Data Collection of 2020, 25 May 2021

<sup>3</sup>Peraturan BPS Nomor 5 Tahun 2021 tentang Kode dan Nama Wilayah Kerja Statistik Tahun 2021 Tanggal 30 Desember 2021/BPS-Statistics Indonesia Regulation Number 5/2021 on Code and Name of Regional Level of Data Collection of 2021, 30 December 2021

<sup>4</sup>Keputusan Kepala BPS Nomor 249 Tahun 2023 tentang Kode dan Nama Wilayah Kerja Statistik Tahun 2022 tanggal 13 April 2023/Decree of Chief's BPS Number 249/2023 on Code and Name of Regional Level of Data Collection of 2022, 13 April 2023

<sup>5</sup>Keputusan Kepala BPS Nomor 649 Tahun 2023 tentang Kode dan Nama Wilayah Kerja Statistik Tahun 2023 tanggal 29 September 2023/Decree of Chief's BPS Number 649/2023 on Code and Name of Regional Level of Data Collection of 2023, 29 September 2023

<sup>6</sup> .....

Sumber/Source: Badan Pusat Statistik/BPS-Statistics Indonesia

2.2 DEWAN PERWAKILAN RAKYAT DAERAH  
REGIONAL HOUSE OF REPRESENTATIVE

**Tabel 2.2.1** Jumlah Anggota Dewan Perwakilan Rakyat Daerah Menurut Partai Politik dan Jenis Kelamin di Kabupaten Purworejo (orang), 2024  
*Number of Regional House of Representatives's Members by Political Parties and Sex in Purworejo Regency (people), 2024*

Partai Politik <i>Political Parties</i>	Laki-laki <i>Male</i>	Perempuan <i>Female</i>	Jumlah <i>Total</i>
(1)	(2)	(3)	(4)
Partai Demokrasi Indonesia Perjuangan	8	1	9
Partai Golongan Karya	5	3	8
Partai Demokrat	6	1	7
Partai Kebangkitan Bangsa	6	-	6
Partai Gerindra	2	3	5
Partai Persatuan Pembangunan	4	-	4
Partai Nasional Demokrat	3	1	4
Partai Amanat Nasional	1	-	1
Partai Keadilan Sejahtera	1	-	1
<b>Kabupaten Purworejo</b>	<b>36</b>	<b>9</b>	<b>45</b>

Sumber/Source: Sekretaris Dewan Kabupaten Purworejo



## 2.3 SUMBER DAYA MANUSIA HUMAN RESOURCES

**Tabel 2.3.1** Jumlah Aparatur Sipil Negara (ASN) Pemerintah Kabupaten Purworejo Menurut Jabatan, Jenis ASN, dan Jenis Kelamin (orang), Desember 2024  
*Number of State Civil Apparatus of Purworejo Regency Government by Occupation, Type of ASN, and Sex (people), Desember 2024*

Jabatan Occupation	Pegawai Negeri Sipil Civil Servant		
	Laki-laki Male	Perempuan Female	Jumlah Total
(1)	(2)	(3)	(4)
Jabatan Pimpinan Tinggi Utama Senior Executives	-	-	-
Jabatan Pimpinan Tinggi Madya Middle Executives	-	-	-
Jabatan Pimpinan Tinggi Pratama Junior Executives	21	6	27
Administrator/Administrator	80	66	146
Pengawas/Supervisor	187	114	301
Eselon V/5 <sup>th</sup> Echelon	-	-	-
Jabatan Fungsional Dosen Certain Functional Position for Lecturer	-	-	-
Jabatan Fungsional Guru Certain Functional Position for Teacher	840	1.646	2.486
Jabatan Fungsional Medis Certain Functional Position for Medical Field	217	929	1.146
Jabatan Fungsional Teknis Certain Functional Position for Technical Field	154	172	326
Jabatan Fungsional Umum/Pelaksana General Functional Position	751	384	1.135
<b>Jumlah/Total</b>	<b>2.250</b>	<b>3.317</b>	<b>5.567</b>

Lanjutan Tabel/*Continued Table 2.3.1*

<b>Jabatan</b> <i>Occupation</i>	<b>Pegawai Pemerintah dengan Perjanjian Kinerja</b> <i>Government Employees with Work Agreements</i>		
	<b>Laki-laki</b> <i>Male</i>	<b>Perempuan</b> <i>Female</i>	<b>Jumlah</b> <i>Total</i>
(1)	(5)	(6)	(7)
Jabatan Pimpinan Tinggi Utama <i>Senior Executives</i>	-	-	-
Jabatan Pimpinan Tinggi Madya <i>Middle Executives</i>	-	-	-
Jabatan Pimpinan Tinggi Pratama <i>Junior Executives</i>	-	-	-
Administrator/Administrator	-	-	-
Pengawas/Supervisor	-	-	-
Eselon V/5 <sup>th</sup> Echelon	-	-	-
Jabatan Fungsional Dosen <i>Certain Functional Position for Lecturer</i>	-	-	-
Jabatan Fungsional Guru <i>Certain Functional Position for Teacher</i>	773	1.915	2.688
Jabatan Fungsional Medis <i>Certain Functional Position for Medical Field</i>	128	618	746
Jabatan Fungsional Teknis <i>Certain Functional Position for Technical Field</i>	67	53	120
Jabatan Fungsional Umum/Pelaksana <i>General Functional Position</i>	-	-	-
<b>Jumlah/Total</b>	<b>968</b>	<b>2.586</b>	<b>3.554</b>

Lanjutan Tabel/*Continued Table 2.3.1*

<b>Jabatan Occupation</b>	<b>Aparatur Sipil Negara State Civil Apparatus</b>		
	<b>Laki-laki Male</b>	<b>Perempuan Female</b>	<b>Jumlah Total</b>
(1)	(8)	(9)	(10)
Jabatan Pimpinan Tinggi Utama <i>Senior Executives</i>	-	-	-
Jabatan Pimpinan Tinggi Madya <i>Middle Executives</i>	-	-	-
Jabatan Pimpinan Tinggi Pratama <i>Junior Executives</i>	21	6	27
Administrator/Administrator	80	66	146
Pengawas/Supervisor	187	114	301
Eselon V/5 <sup>th</sup> Echelon	-	-	-
Jabatan Fungsional Dosen <i>Certain Functional Position for Lecturer</i>	-	-	-
Jabatan Fungsional Guru <i>Certain Functional Position for Teacher</i>	1.613	3.561	5.174
Jabatan Fungsional Medis <i>Certain Functional Position for Medical Field</i>	345	1.547	1.892
Jabatan Fungsional Teknis <i>Certain Functional Position for Technical Field</i>	221	225	446
Jabatan Fungsional Umum/Pelaksana <i>General Functional Position</i>	751	384	1.135
<b>Jumlah/Total</b>	<b>3.218</b>	<b>5.903</b>	<b>9.121</b>

Sumber/Source: Badan Kepegawaian dan Pengembangan Sumber Daya Manusia (BKPSDM) Kabupaten Purworejo  
Regional Civil Service Agency of Purworejo Regency

**Tabel 2.3.2**      **Jumlah Aparatur Sipil Negara (ASN) Pemerintah Kabupaten Purworejo Menurut Tingkat Pendidikan, Jenis ASN, dan Jenis Kelamin (orang), Desember 2024**  
***Number of State Civil Apparatus of Purworejo Regency Government by Educational Level, Type of ASN, and Sex (people), Desember 2024***

Tingkat Pendidikan <i>Educational Level</i>	Pegawai Negeri Sipil <i>Civil Servant</i>		
	Laki-laki <i>Male</i>	Perempuan <i>Female</i>	Jumlah <i>Total</i>
(1)	(2)	(3)	(4)
Sekolah Dasar (SD) <i>Primary School</i>	18	6	24
Sekolah Menengah Pertama (SMP) <i>Junior High School</i>	76	13	89
Sekolah Menengah Atas (SMA) <i>Senior High School</i>	501	176	677
Diploma I/Akta I <i>Diploma I/Akta I</i>	5	4	9
Diploma II/Akta II <i>Diploma II/Akta II</i>	35	25	60
Diploma III/Akta III <i>Diploma III/Akta III</i>	214	698	912
Diploma IV/Akta IV <i>Diploma IV/Akta IV</i>	36	127	163
S1/Sarjana <i>Under Graduate/Bachelor</i>	1.079	1.906	2.985
S2/Pasca Sarjana <i>Graduate</i>	285	362	647
S3/Doktor/Ph.D <i>Post Graduate</i>	1	-	1
<b>Jumlah/Total</b>	<b>2.250</b>	<b>3.317</b>	<b>5.567</b>

Lanjutan Tabel/Continued Table 2.3.2

Tingkat Pendidikan <i>Educational Level</i>	Pegawai Pemerintah dengan Perjanjian Kinerja <i>Government Employees with Work Agreements</i>		
	Laki-laki <i>Male</i>	Perempuan <i>Female</i>	Jumlah <i>Total</i>
(1)	(5)	(6)	(7)
Sekolah Dasar (SD) <i>Primary School</i>	-	-	-
Sekolah Menengah Pertama (SMP) <i>Junior High School</i>	-	-	-
Sekolah Menengah Atas (SMA) <i>Senior High School</i>	14	2	16
Diploma I/Akta I <i>Diploma I/Akta I</i>	-	-	-
Diploma II/Akta II <i>Diploma II/Akta II</i>	-	-	-
Diploma III/Akta III <i>Diploma III/Akta III</i>	128	523	651
Diploma IV/Akta IV <i>Diploma IV/Akta IV</i>	3	15	18
S1/Sarjana <i>Under Graduate/Bachelor</i>	802	1.989	2.791
S2/Pasca Sarjana <i>Graduate</i>	21	57	78
S3/Doktor/Ph.D <i>Post Graduate</i>	-	-	-
<b>Jumlah/Total</b>	<b>968</b>	<b>2.586</b>	<b>3.554</b>

Lanjutan Tabel/*Continued Table 2.3.2*

Tingkat Pendidikan <i>Educational Level</i>	Aparatur Sipil Negara <i>State Civil Apparatus</i>		
	Laki-laki <i>Male</i>	Perempuan <i>Female</i>	Jumlah <i>Total</i>
(1)	(8)	(9)	(10)
Sekolah Dasar (SD) <i>Primary School</i>	18	6	24
Sekolah Menengah Pertama (SMP) <i>Junior High School</i>	76	13	89
Sekolah Menengah Atas (SMA) <i>Senior High School</i>	515	178	693
Diploma I/Akta I <i>Diploma I/Akta I</i>	5	4	9
Diploma II/Akta II <i>Diploma II/Akta II</i>	35	25	60
Diploma III/Akta III <i>Diploma III/Akta III</i>	342	1.221	1.563
Diploma IV/Akta IV <i>Diploma IV/Akta IV</i>	39	142	181
S1/Sarjana <i>Under Graduate/Bachelor</i>	1.881	3.895	5.776
S2/Pasca Sarjana <i>Graduate</i>	306	419	725
S3/Doktor/Ph.D <i>Post Graduate</i>	1	-	1
<b>Jumlah/Total</b>	<b>3.218</b>	<b>5.903</b>	<b>9.121</b>

Sumber/*Source*: Badan Kepegawaian dan Pengembangan Sumber Daya Manusia (BKPSDM) Kabupaten Purworejo  
*Regional Civil Service Agency of Purworejo Regency*

**Tabel**  
**Table** 2.3.3

**Jumlah Pegawai Negeri Sipil Pemerintah Kabupaten  
Purworejo Menurut Tingkat Kepangkatan dan Jenis  
Kelamin (orang), Desember 2024**  
**Number of Purworejo Regency Government's Civil Servants  
by Hierarchy and Sex (people), Desember 2024**

Pangkat/Golongan/Ruang Hierarchy		Laki-laki Male	Perempuan Female	Jumlah Total
(1)		(2)	(3)	(4)
<b>Golongan I/Range I</b>				
1. I/A	(Juru Muda/Junior Clerk)	-	-	-
2. I/B	(Juru Muda Tingkat I/First Class Junior Clerk)	-	-	-
3. I/C	(Juru/Clerk)	10	2	12
4. I/D	(Juru Tingkat I/First Class Clerk)	7	4	11
<b>Golongan II/Range II</b>				
5. II/A	(Pengatur Muda/Junior Supervisor)	38	11	49
6. II/B	(Pengatur Muda Tingkat I/First Class Junior Supervisor)	50	8	58
7. II/C	(Pengatur/Supervisor)	167	154	321
8. II/D	(Pengatur Tingkat I/First Class Supervisor)	225	180	405
<b>Golongan III/Range III</b>				
9. III/A	(Penata Muda/Junior Superintendent)	306	449	755
10. III/B	(Penata Muda Tingkat I/First Class Junior Superintendent)	484	690	1.174
11. III/C	(Penata/Superintendent)	141	440	581
12. III/D	(Penata Tingkat I/First Class Superintendent)	384	774	1.158
<b>Golongan IV/Range IV</b>				
13. IV/A	(Pembina/Administrator)	213	264	477
14. IV/B	(Pembina Tingkat I/First Class Administrator)	177	278	455
15. IV/C	(Pembina Utama Muda/Junior Administrator)	43	61	104
16. IV/D	(Pembina Utama Madya/Middle Administrator)	5	-	5
17. IV/E	(Pembina Utama/Senior Administrator)	-	2	2
<b>Jumlah/Total</b>		<b>2.250</b>	<b>3.317</b>	<b>5.567</b>

Sumber/Source: Badan Kepegawaian dan Pengembangan Sumber Daya Manusia (BKPSDM) Kabupaten Purworejo  
Regional Civil Service Agency of Purworejo Regency

**Tabel 2.3.4** Jumlah Pegawai Pemerintah dengan Perjanjian Kerja Pemerintah Kabupaten Purworejo Menurut Tingkat Kepangkatan dan Jenis Kelamin (orang), Desember 2024  
*Number of Purworejo Regency Government's [Bahasa Inggris] by Hierarchy and Sex (people), Desember 2024*

Pangkat/Golongan/Ruang <i>Hierarchy</i>	Laki-laki <i>Male</i>	Perempuan <i>Female</i>	Jumlah <i>Total</i>
(1)	(2)	(3)	(4)
I	-	-	-
II	-	-	-
III	-	-	-
IV	-	-	-
V	14	2	16
VI	-	-	-
VII	128	523	651
VIII	-	-	-
IX	802	2.004	2.806
X	23	57	80
XI	1	-	1
XII	-	-	-
XIII	-	-	-
XIV	-	-	-
XV	-	-	-
XVI	-	-	-
XVII	-	-	-
Jumlah/Total	968	2.586	3.554

Sumber/Source: Badan Kepegawaian dan Pengembangan Sumber Daya Manusia (BKPSDM) Kabupaten Purworejo  
*Regional Civil Service Agency of Purworejo Regency*



## 2.4 KEUANGAN PEMERINTAH GOVERNMENT FINANCE

**Tabel 2.4.1 Anggaran dan Realisasi Pendapatan Pemerintah Kabupaten Purworejo Menurut Jenis Pendapatan (rupiah), 2023–2024**  
**Table 2.4.1 Budgeting and Realization Purworejo Regency Government Revenues by Kind of Revenues (rupiah), 2023–2024**

Jenis Pendapatan/Kind of Revenues	2023	
	Anggaran	Realisasi
(1)	(2)	(3)
<b>1. Pendapatan</b>	2.256.911.327.265	2.256.523.589.410
<b>1.1 Pendapatan Asli Daerah (PAD)/Regional Revenue</b>	394.959.016.838	379.937.415.350
1.1.1 Pajak Daerah/Regional Tax	102.388.108.887	102.276.349.264
1.1.2 Retribusi Daerah/Regional Retribution	32.948.224.398	19.224.909.728
1.1.3 Hasil Pengelolaan Kekayaan Daerah yang Dipisahkan Separated Management of Regional Wealth	14.438.443.883	14.457.361.320
1.1.4 Lain-lain PAD yang Sah/Other Regional Revenue	245.184.238.670	243.978.795.038
<b>1.2 Pendapatan Transfer</b>	1.859.276.813.427	1.874.941.153.899
<b>1.2.1 Pendapatan Transfer Pemerintah Pusat</b>	1.706.324.895.427	1.730.465.289.780
1.2.1.1 Dana Perimbangan	1.302.838.123.427	1.314.410.737.780
1.2.1.2 Dana Desa	371.833.451.000	384.401.231.000
1.2.1.3 Intensif Fiskal	31.653.321.000	31.653.321.000
<b>1.2.2 Pendapatan Transfer Antar Daerah</b>	152.951.918.000	144.475.864.119
1.2.2.1 Pendapatan Bagi Hasil	132.930.168.000	124.577.393.119
1.2.2.2 Bantuan Keuangan	20.021.750.000	19.898.471.000
<b>1.3 Lain-lain Pendapatan Daerah yang Sah</b>	2.675.497.000	1.645.020.161
1.3.1 Pendapatan Hibah	2.675.497.000	1.645.020.161

Lanjutan Tabel/*Continued Table 2.4.1*

Jenis Pendapatan/ <i>Kind of Revenues</i>	2024	
	Anggaran	Realisasi
(1)	(2)	(3)
<b>1. Pendapatan</b>	2.436.474.409.065	2.408.423.472.430
<b>1.1 Pendapatan Asli Daerah (PAD)/<i>Regional Revenue</i></b>	455.552.275.285	448.615.436.487
1.1.1 Pajak Daerah/ <i>Regional Tax</i>	108.888.556.465	104.217.550.433
1.1.2 Retribusi Daerah/ <i>Regional Retribution</i>	323.475.535.932	319.408.386.283
1.1.3 Hasil Pengelolaan Kekayaan Daerah yang Dipisahkan <i>Separated Management of Regional Wealth</i>	16.119.649.872	16.119.649.871
1.1.4 Lain-lain PAD yang Sah/ <i>Other Regional Revenue</i>	7.068.533.016	8.869.849.900
<b>1.2 Pendapatan Transfer</b>	1.979.509.633.780	1.958.395.535.943
<b>1.2.1 Pendapatan Transfer Pemerintah Pusat</b>	1.821.330.714.780	1.812.086.731.029
1.2.1.1 Dana Perimbangan	1.427.117.110.780	1.417.873.127.029
1.2.1.2 Dana Desa	386.689.738.000	386.689.738.000
1.2.1.3 Intensif Fiskal	7.523.866.000	7.523.866.000
<b>1.2.2 Pendapatan Transfer Antar Daerah</b>	158.178.919.000	146.308.804.914
1.2.2.1 Pendapatan Bagi Hasil	134.884.297.000	123.330.794.714
1.2.2.2 Bantuan Keuangan	23.294.622.000	22.978.010.200
<b>1.3 Lain-lain Pendapatan Daerah yang Sah</b>	1.412.500.000	1.412.500.000
1.3.1 Pendapatan Hibah	1.412.500.000	1.412.500.000

**Tabel**  
**Table** 2.4.2

**Anggaran dan Realisasi Pendapatan Pemerintah  
Kabupaten Purworejo Menurut Jenis Pengeluaran  
(rupiah), 2023–2024**  
**Budgeting and Realization Purworejo Regency Government  
Revenues by Kind of Expenditure (rupiah), 2023–2024**

Jenis Pengeluaran/Kind of Expenditure	2023	
	Anggaran	Realisasi
(1)	(2)	(3)
<b>2. Belanja Daerah</b>	2.372.170.229.206	2.283.247.949.834
<b>2.1 Belanja Operasi</b>	1.545.426.624.904	1.468.395.150.359
2.1.1 Belanja Operasi	903.890.080.453	841.365.218.836
2.1.2 Belanja Barang dan Jasa	536.800.673.861	508.858.261.536
2.1.3 Belanja Bunga	173.234.168	173.234.168
2.1.4 Belanja Hibah	97.801.189.422	111.786.580.179
2.1.5 Belanja Bantuan Sosial	6.761.447.000	6.211.855.640
<b>2.2 Belanja Modal</b>	276.667.061.768	263.302.583.155
2.2.1 Belanja Modal Peralatan dan Mesin	68.227.475.074	59.316.349.901
2.2.2 Belanja Modal Gedung dan Bangunan	145.272.459.597	141.703.379.809
2.2.3 Belanja Modal Jalan, Jaringan, dan Irigasi	57.259.983.097	56.043.062.972
2.2.4 Belanja Modal Aset Tetap Lainnya	5.907.144.000	6.044.509.843
2.2.4 Belanja Modal Aset Lainnya	-	195.280.630
<b>2.3 Belanja Tidak Terduga</b>	2.500.000.000	-
2.3.1 Belanja Tidak Terduga	2.500.000.000	-
<b>2.4 Belanja Transfer</b>	547.576.542.534	551.550.216.320
2.4.1 Belanja Bagi Hasil	13.369.052.169	11.955.971.218
2.4.2 Belanja Bantuan Keuangan	534.207.490.365	539.594.245.102

Lanjutan Tabel/*Continued Table 2.4.2*

Jenis Pengeluaran/ <i>Kind of Expenditure</i>	2024	
	Anggaran	Realisasi
(1)	(2)	(3)
<b>2. Belanja Daerah</b>	2.524.962.795.701	2.406.038.388.853
<b>2.1 Belanja Operasi</b>	1.740.377.613.618	1.641.975.749.220
2.1.1 Belanja Operasi	1.017.582.326.691	962.616.374.694
2.1.2 Belanja Barang dan Jasa	592.705.112.895	553.195.249.797
2.1.3 Belanja Bunga	-	-
2.1.4 Belanja Hibah	125.247.124.032	121.455.043.609
2.1.5 Belanja Bantuan Sosial	4.843.050.000	4.709.081.120
<b>2.2 Belanja Modal</b>	204.115.612.555	194.561.750.074
2.2.1 Belanja Modal Peralatan dan Mesin	88.277.300.019	82.452.444.001
2.2.2 Belanja Modal Gedung dan Bangunan	25.505.777.168	24.424.808.327
2.2.3 Belanja Modal Jalan, Jaringan, dan Irigasi	85.902.731.088	83.447.085.191
2.2.4 Belanja Modal Aset Tetap Lainnya	4.336.155.380	4.162.412.555
2.2.4 Belanja Modal Aset Lainnya	93.648.900	75.000.000
<b>2.3 Belanja Tidak Terduga</b>	1.707.053.100	-
2.3.1 Belanja Tidak Terduga	1.707.053.100	-
<b>2.4 Belanja Transfer</b>	578.762.516.428	569.500.889.559
2.4.1 Belanja Bagi Hasil	13.603.763.700	12.745.328.782
2.4.2 Belanja Bantuan Keuangan	565.158.752.728	556.755.560.777

Sumber/*Source*: Badan Pengelolaan Keuangan, Pendapatan dan Aset Daerah Kabupaten Purworejo

BAB

Chapter

03

# PENDUDUK KETENAGAKERJAAN

*Population and Employment*



## Jumlah Penduduk Kabupaten Purworejo, 2024

Total Population of Purworejo  
Regency, 2024

**809 651** Jiwa  
Person



## Tingkat Pengangguran Terbuka, 2024

Unemployment Rate, 2024

**3,89 %**

Menurun dibandingkan  
Tahun 2023

Decreased in comparison  
to 2023



## Laju Pertumbuhan Penduduk Kabupaten Purworejo, 2024

Population Growth Rate of Purworejo  
Regency, 2024


**0,8%**



## Kepadatan Penduduk Kabupaten Purworejo, 2024

Population Density of  
Purworejo Regency, 2024

**735** Jiwa  
Person



## Tingkat Partisipasi Angkatan Kerja, 2024

Economically Active  
Participation Rate, 2024

**73,72**



**PENJELASAN TEKNIS**

1. Salah satu sumber data kependudukan adalah sensus penduduk yang dilaksanakan setiap sepuluh tahun sekali. Sensus penduduk telah dilaksanakan sebanyak tujuh kali sejak Indonesia merdeka, yaitu tahun 1961, 1971, 1980, 1990, 2000, 2010, dan 2020. Keenam sensus penduduk sebelumnya dilaksanakan dengan menggunakan metode tradisional, yaitu mencatat setiap penduduk dari rumah ke rumah. Pertama kalinya dalam sejarah sensus penduduk di Indonesia, Sensus Penduduk 2020 (SP2020) menggunakan metode kombinasi yaitu dengan memanfaatkan data Administrasi Kependudukan (Admindex) dari Direktorat Jenderal Kependudukan dan Pencatatan Sipil (Ditjen Dukcapil) Kementerian Dalam Negeri (Kemendagri) sebagai data dasar pelaksanaan SP2020. Hal ini dirancang dan dilaksanakan sebagai upaya untuk mewujudkan "SATU DATA KEPENDUDUKAN INDONESIA". SP2020 mencakup seluruh penduduk yang tinggal di wilayah teritorial Indonesia, mencakup Warga Negara Indonesia (WNI) dan Warga Negara Asing (WNA) yang telah menetap atau berencana menetap di wilayah Indonesia selama minimal satu

**TECHNICAL NOTES**

1. One of the sources of demographic data is population census, which is conducted every ten years. Population Census has been conducted seven times since Indonesia's Independence: 1961, 1971, 1980, 1990, 2000, 2010, and 2020. The previous six population censuses were carried out using the traditional method, canvassing each person door-to-door. For the first time in the history of the population census in Indonesia, the 2020 Population Census (PC2020) used a combined method, that is utilizing Population Administration data managed by the Directorate General of Population and Civil Registration of the Ministry of Home Affairs as the basic data for the population census. This is designed and implemented as an effort to realize "ONE INDONESIAN POPULATION DATA". PC2020 covered all residents who live in Indonesia's territory, including Indonesian citizens (WNI) and foreign citizens (WNA) who have stayed or plan to stay in Indonesian territory for at least one year. The Indonesian citizens who are covered also include those who are abroad, namely members of the Diplomatic Corps of the Republic of Indonesia and their families abroad and members of the TNI/POLRI and their families who are carrying out Peacekeeping Missions

tahun. WNI yang dicakup juga termasuk mereka yang berada di luar negeri, yaitu Anggota Korps Diplomatik Republik Indonesia beserta keluarganya di luar negeri dan Anggota TNI/POLRI beserta keluarganya yang sedang melakukan misi perdamaian di luar negeri. Untuk tahun yang tidak dilaksanakan sensus penduduk, data kependudukan diperoleh dari hasil proyeksi penduduk. Proyeksi penduduk merupakan suatu perhitungan ilmiah yang didasarkan pada asumsi dari komponen-komponen perubahan penduduk, yaitu kelahiran, kematian, dan migrasi (migrasi internasional dan migrasi risen antar provinsi). Proyeksi penduduk interim 2020-2023 dihitung menggunakan data dasar penduduk hasil perapihan umur dari data Administrasi Kependudukan dan SP2020 dengan menggunakan asumsi Angka Kelahiran Total sejak tahun 2020 konstan 2,1 (sesuai Proyeksi Survei Penduduk antar Sensus (SUPAS) 2015-2045), Angka Kematian Bayi (AKB) meneruskan hasil Proyeksi SUPAS 2015-2045, dan pola migrasi 2020 sama dengan pola migrasi hasil SUPAS 2015. Dalam publikasi ini, data yang disajikan merupakan hasil SP2020 (September), dan hasil proyeksi penduduk interim 2020-2023 (pertengahan tahun/Juni).

*abroad. For the periods besides the census year, population projection is applied to estimate population for those years. The population projection is an estimation based on the demographic components, such as birth, death, and migration (international migration and recent migration). The interim population projection for 2020-2023 is calculated from the single age smoothed combined from Population Administration Data and the 2020 Population Census. It uses the assumption that the Total Fertility Rate (TFR) since 2020 is constant at 2.1 (according to the population projection of 2015-2045 Intercensal Population Survey (SUPAS)), Infant Mortality Rate (IMR) continues the results of the 2015-2045 SUPAS Projection, and the 2020 migration pattern is the same as the pattern of migration in SUPAS2015 results. The data presented in this publication are the PC2020 results (September) and the result of interim population projection 2020-2023 (midyear/June).*



2. **Penduduk Indonesia** adalah semua orang yang berdomisili di wilayah teritorial Indonesia, mencakup Warga Negara Indonesia (WNI) dan Warga Negara Asing (WNA) yang telah menetap selama satu tahun atau lebih atau berencana menetap di wilayah Indonesia selama minimal satu tahun. Pada sensus sebelumnya referensi waktu dalam konsep kependudukan adalah enam bulan. Perubahan ini didasari oleh UU No. 24 Tahun 2013 tentang Perubahan atas UU No. 23 Tahun 2006 tentang Administrasi Kependudukan pada Pasal 15.
  3. **Laju pertumbuhan penduduk per tahun** adalah angka yang menunjukkan rata-rata tingkat penambahan penduduk per tahun dalam jangka waktu tertentu. Angka ini dinyatakan sebagai persentase dari penduduk dasar. Metode penghitungan laju pertumbuhan penduduk yang digunakan oleh BPS adalah metode geometrik.
  4. **Kepadatan penduduk** adalah ukuran persebaran penduduk yang menunjukkan jumlah penduduk untuk setiap kilometer persegi luas wilayah.
  5. **Rasio jenis kelamin** adalah perbandingan antara jumlah penduduk laki-laki dan jumlah penduduk perempuan pada suatu daerah dan waktu tertentu, yang biasanya dinyatakan dalam
2. ***The population of Indonesia** are all people who live in Indonesia's territory, including Indonesian citizens and foreign citizens who have lived for one year or more or plan to stay in Indonesia territory for at least one year. In the previous census the time reference in the population concept was six months. This change is based on Law no.24 of 2013 concerning Amendments to Law no. 23 of 2006 concerning Population Administration in Article 15.*
  3. ***Annual population growth rate** is a number that shows the average rate of population growth per year in a certain period. This rate is a percentage of the basic population. The method used by Statistics Indonesia is the geometric method.*
  4. ***Population density** is a measure of the distribution of the population which shows the total population for each square kilometer of area.*
  5. ***Sex ratio** is the ratio between total male population and female population in a certain area and at a certain time, which is usually stated in the number of male residents per 100 females.*

banyaknya penduduk laki-laki per 100 perempuan.

6. **Penduduk usia kerja** adalah penduduk yang berumur 15 tahun ke atas.
7. **Angkatan kerja** adalah penduduk usia kerja (15 tahun ke atas) yang bekerja, punya pekerjaan namun sementara tidak bekerja, dan pengangguran.
8. **Bekerja** adalah kegiatan ekonomi yang dilakukan oleh seseorang dengan maksud memperoleh atau membantu memperoleh pendapatan atau keuntungan dan lamanya bekerja paling sedikit 1 jam secara terus menerus dalam seminggu yang lalu (termasuk pekerja keluarga tanpa upah yang membantu dalam suatu usaha/ kegiatan ekonomi).
9. **Jumlah Jam Kerja Seluruhnya** adalah jumlah jam kerja yang digunakan untuk bekerja (tidak termasuk jam kerja istirahat resmi dan jam kerja yang digunakan untuk hal-hal di luar pekerjaan).
10. **Lapangan Usaha** adalah bidang kegiatan dari pekerjaan/tempat bekerja dimana seseorang bekerja. Klasifikasi lapangan usaha mengikuti Klasifikasi Baku Lapangan Usaha Indonesia (KBLI) dalam 1 digit.
11. **Status Pekerjaan** adalah kedudukan seseorang dalam unit usaha/kegiatan dalam melakukan pekerjaan.
6. **Working age population** is persons of 15 years and over.
7. **Labor force or economically active** are persons of 15 years and over, who in the previous week were working, temporarily absent from work but having jobs, and unemployment.
8. **Working** is economic activity conducted by a person and intended to earn income by doing work or helping to do work at least one hour continuously during the reference week (including unpaid family worker/s for any economic activity).
9. **Number of Working Hours All** is the number of working hours used for work (excluding official rest hours and working hours used for things outside the work).
10. **Field Business** is a field of activity of work / place of work where a person works. Classification of business field follows Classification of Indonesian Business Class (KBLI) in 1 digit.
11. **Employment Status** is the position of a person in a business unit / activity in doing the work.

**12. Pekerja Tak Dibayar** adalah seseorang yang bekerja membantu usaha untuk memperoleh penghasilan/keuntungan yang dilakukan oleh salah seorang anggota rumah tangga atau bukan anggota rumah tangga tanpa mendapat upah/gaji.

**12. Unpaid Worker** is a person who works to help the business to earn income / profits made by one member of the household or non-household member without a wage / salary.

<https://purworejokab.bps.go.id>

**ULASAN****Kependudukan**

Pada tahun 2020 BPS menyelenggarakan kegiatan sepuluh tahun sekali yakni Sensus Penduduk 2020 (SP2020). Jumlah penduduk Kabupaten Purworejo hasil SP2020 sebanyak 769.880 jiwa.

Menurut jenis kelamin, jumlah penduduk laki-laki lebih banyak dibanding jumlah penduduk perempuan, yakni xxx jiwa penduduk perempuan dan xxx jiwa penduduk laki-laki.

Secara rata-rata kepadatan penduduk Kabupaten Purworejo sebesar 749 orang/km<sup>2</sup>. Tiga kecamatan dengan kepadatan penduduk terbesar di Kabupaten Purworejo yakni berada di Kecamatan Purworejo, Kutoarjo dan Banyuurip masing-masing dengan kepadatan penduduk mencapai 1.675 orang/km<sup>2</sup>, 1.621 orang/km<sup>2</sup> dan 1.208 orang/km<sup>2</sup>.

**Ketenagakerjaan**

Berdasarkan hasil Survei Angkatan Kerja Nasional (Sakernas) tahun 2024, banyaknya penduduk umur 15 tahun ke atas yang bekerja sebanyak 449.811 orang atau 96,11% dari jumlah angkatan kerja. Tingkat Pengangguran Terbuka (TPT) menunjukkan indikasi tingkat pengangguran terbuka dikalangan angkatan kerja. Pada tahun 2024 TPT kabupaten Purworejo menunjukkan angka 3,89 persen.

**DESCRIPTION****Population**

*In 2020 BPS holds an activity every ten years, namely the 2020 Population Census (SP2020). The population of Purworejo Regency as a result of SP2020 was 769,880 people.*

*According to gender, the number of male population is greater than the female population, namely xxx female and xxx male population.*

*The average population density of Purworejo Regency is 749 persons/km<sup>2</sup>. The three subdistricts with the largest population density in Purworejo Regency are located in Puyrworejo, Kutoarjo, and Banyuurip Districts, respectively with population densities of 1,675 persons/km<sup>2</sup>, 1,621 persons/km<sup>2</sup> and 1,208 persons/km<sup>2</sup>*

**Employment**

*Based on the results of the National Labor Force Survey (Sakernas) 2024, the number of people aged 15 years and over who worked was 449,811 people or 96,11% of the total labor force. Unemployment Rate (UR) shows an indication of the open unemployment rate among the labour force. In 2024 the UR in Purworejo Regency shows the number 3.89.*

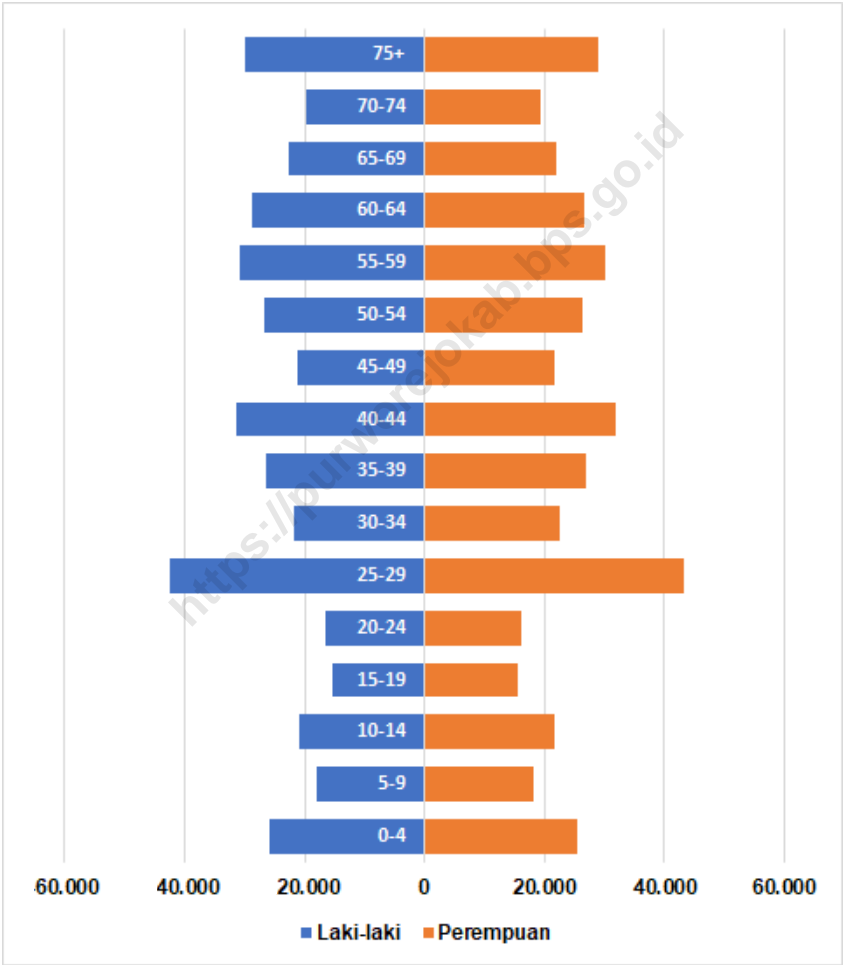
Berdasarkan status pekerjaan utama, penduduk umur 15 tahun ke atas yang bekerja di Kabupaten Purworejo 28,74% berstatus berusaha sendiri. Proporsi terbesar berikutnya adalah berstatus sebagai buruh/karyawan/ pegawai (28,57%) dan berusaha dibantu buruh tidak tetap/ buruh tak dibayar (17,16%).

Berdasarkan data pada Dinas Tenaga Kerja terdapat sebanyak 4.214 pencari kerja terdaftar, 2.551 lowongan kerja terdaftar, dan 2.861 penempatan tenaga kerja.

*Based on the main employment status, 28.74% of the population aged 15 years and over who work in Purworejo Regency are own account worker. The next largest proportion is status as employee (28.57%) and employer assisted by temporary worker/unpaid worker (17.16%).*

*Based on data from the Labour Service of Purworejo Regency, there are 4,214 registered job seekers, 2,551 registered job vacancies, and 2,861 job fulfillments.*

**Gambar 3.1** Piramida Penduduk Kabupaten Purworejo, 2024  
**Figures 3.1** The Population Pyramid of Purworejo Regency, 2024



Sumber/ Source: Badan Pusat Statistik, Proyeksi Penduduk Kabupaten/Kota Provinsi Jawa Tengah 2020–2035 Hasil Sensus Penduduk 2020/ BPS-Statistics Indonesia, 2020–2035 Indonesia population projection result of 2020 Population Census

3.1      **PENDUDUK**  
**POPULATION**

**Tabel**      **3.1.1**      **Jumlah Penduduk, Laju Pertumbuhan Penduduk,**  
**Table**           **Distribusi Persentase Penduduk, Kepadatan Penduduk,**  
           **Rasio Jenis Kelamin Penduduk Menurut Kecamatan di**  
           **Kabupaten Purworejo, 2024**  
           *Population, Population Growth Rate, Percentage*  
           *Distribution of Population, Population Density, and*  
           *Population Sex Ratio by District in Purworejo Regency,*  
           *2024*

Kecamatan <i>District</i>		Jumlah Penduduk (jiwa) <i>Population (people)</i>	Laju Pertumbuhan Penduduk per Tahun 2020–2024 (%) <i>Annual Population Growth Rate 2020–2024 (%)</i>
(1)		(2)	(3)
1.	Grabag	51.175	1,14
2.	Ngombol	36.202	0,99
3.	Purwodadi	42.725	0,97
4.	Bagelen	30.965	0,39
5.	Kaligesing	32.564	0,64
6.	Purworejo	85.595	0,08
7.	Banyuurip	44.221	0,56
8.	Bayan	53.220	0,93
9.	Kutoarjo	63.172	0,44
10.	Butuh	42.998	0,58
11.	Pituruh	53.095	0,91
12.	Kemiri	61.008	1,17
13.	Bruno	55.454	1,59
14.	Gebang	44.525	0,64
15.	Loano	39.201	0,74
16.	Bener	58.913	1,24
Kabupaten Purworejo		795.033	0,80

Lanjutan Tabel/*Continued Table 3.1.1*

Kecamatan <i>District</i>		Persentase Penduduk <i>Percentage of Total Population</i>	Kepadatan Penduduk per km <sup>2</sup> <i>Population Density per sq.km</i>
(1)		(4)	(5)
1.	Grabag	6,44	755
2.	Ngombol	4,55	610
3.	Purwodadi	5,37	761
4.	Bagelen	3,89	488
5.	Kaligesing	4,10	416
6.	Purworejo	10,77	1607
7.	Banyuwirip	5,56	926
8.	Bayan	6,69	1192
9.	Kutoarjo	7,95	1612
10.	Butuh	5,41	911
11.	Pituruh	6,68	597
12.	Kemiri	7,67	591
13.	Bruno	6,98	525
14.	Gebang	5,60	631
15.	Loano	4,93	733
16.	Bener	7,41	575
<b>Kabupaten Purworejo</b>		<b>100</b>	<b>735</b>



Lanjutan Tabel/*Continued Table 3.1.1*

Kecamatan <i>District</i>		Rasio Jenis Kelamin Penduduk <i>Population Sex Ratio</i>
(1)		(6)
1.	Grabag	101
2.	Ngombol	98
3.	Purwodadi	96
4.	Bagelen	98
5.	Kaligesing	101
6.	Purworejo	98
7.	Banyuurip	97
8.	Bayan	99
9.	Kutoarjo	98
10.	Butuh	98
11.	Pituruh	102
12.	Kemiri	102
13.	Bruno	108
14.	Gebang	103
15.	Loano	102
16.	Bener	103
<b>Kabupaten Purworejo</b>		<b>100</b>

Sumber/ Source: Badan Pusat Statistik, *Proyeksi Penduduk Kabupaten/Kota Provinsi Jawa Tengah 2020–2035 Hasil Sensus Penduduk 2020/*  
*BPS-Statistics Indonesia, 2020–2035 Indonesia population projection result of 2020 Population Census*

**Tabel** 3.1.2 **Jumlah Penduduk Menurut Kelompok Umur dan Jenis Kelamin di Kabupaten Purworejo (jiwa) , 2024**  
**Table** *Population by Age Groups and Sex in Purworejo Regency (people), 2024*

Kelompok Umur Age Groups	Jenis Kelamin/Sex		
	Laki-Laki Male	Perempuan Female	Jumlah Total
(1)	(2)	(3)	(4)
0–4	25.701	25.474	51.175
5–9	17.908	18.294	36.202
10–14	20.972	21.753	42.725
15–19	15.325	15.640	30.965
20–24	16.386	16.178	32.564
25–29	42.419	43.176	85.595
30–34	21.757	22.464	44.221
35–39	26.419	26.801	53.220
40–44	31.281	31.891	63.172
45–49	21.246	21.752	42.998
50–54	26.819	26.276	53.095
55–59	30.856	30.152	61.008
60–64	28.743	26.711	55.454
65–69	22.613	21.912	44.525
70–74	19.758	19.443	39.201
75+	29.932	28.981	58.913
<b>Kabupaten Purworejo</b>	<b>398.135</b>	<b>396.898</b>	<b>795.033</b>

Sumber/ Source: Badan Pusat Statistik, Proyeksi Penduduk Kabupaten/Kota Provinsi Jawa Tengah 2020–2035 Hasil Sensus Penduduk 2020/  
BPS-Statistics Indonesia, 2020–2035 Indonesia population projection result of 2020 Population Census

### 3.2 KETENAGAKERJAAN EMPLOYMENT

**Tabel 3.2.1 Jumlah Penduduk Berumur 15 Tahun Keatas Menurut Jenis Kegiatan Selama Seminggu Terakhir dan Jenis Kelamin di Kabupaten Purworejo, 2024**  
*Population Aged 15 Years and Over by Type of Activity During The Last Week and Sex in Purworejo Regency, 2024*

Kegiatan Utama Main Activity	Jenis Kelamin/Sex		
	Laki-Laki Male	Perempuan Female	Laki-Laki+ Perempuan Male+Female
(1)	(2)	(3)	(4)
<b>I. Angkatan kerja/Economically active</b>	<b>267.808</b>	<b>207.393</b>	<b>468.000</b>
1. Bekerja/Working	260.445	189.366	449.810
2. Pengangguran terbuka/Unemployment	7.363	18.027	18.190
<b>II. Bukan angkatan kerja/Not economically active</b>	<b>48.603</b>	<b>118.241</b>	<b>166.844</b>
1. Sekolah/Attending school	22.298	20.759	43.057
2. Mengurus rumah tangga/Housekeeping	12.289	89.484	101.773
3. Lainnya/Others	14.016	7.998	22.014
<b>Jumlah/Total</b>	<b>316.411</b>	<b>325.634</b>	<b>634.844</b>
<b>Tingkat Kesempatan Kerja (TKK)</b>	<b>97,25</b>	<b>91,31</b>	<b>96,11</b>
<b>Tingkat Partisipasi Angkatan Kerja (TPAK)</b>	<b>84,64</b>	<b>62,87</b>	<b>73,72</b>
<b>Tingkat Pengangguran Terbuka (TPT)</b>	<b>2,75</b>	<b>5,41</b>	<b>3,89</b>

Sumber/Source: Badan Pusat Statistik, Survei Angkatan Kerja Nasional (Sakernas) Agustus/BPS-Statistics Indonesia, August National Labor Force Survey

**Tabel 3.2.2**      **Penduduk Berumur 15 Tahun ke Atas Menurut Pendidikan Tertinggi yang Ditamatkan dan Jenis Kegiatan Selama Seminggu Terakhir di Kabupaten Purworejo, 2024**  
*Population 15 Years of Age and Over by Educational Attainment and Type of Activity During the Last Week in Purworejo Regency, 2024*

Pendidikan Tertinggi yang Ditamatkan <sup>1</sup> <i>Educational Attainment <sup>1</sup></i>	Angkatan Kerja/ <i>Economically Active</i>			Persentase Bekerja terhadap Angkatan Kerja <i>Percentage of Working to Economically Active</i>
	Bekerja <i>Working</i>	Pengangguran <sup>2</sup> <i>Unemployment <sup>2</sup></i>	Jumlah Angkatan Kerja <i>Total of Economically Active</i>	
(1)	(2)	(3)	(4)	(5)
0	157.449	1.336	158.785	99,16
1	95.143	1.678	96.821	98,27
2	150.352	13.212	163.564	91,92
3	46.867	1.964	48.831	95,98
Jumlah/ <i>Total</i>	449.811	18.190	468.001	96,11

Lanjutan Tabel/*Continued Table 3.2.2*

Pendidikan Tertinggi yang Ditamatkan <sup>1</sup> <i>Educational Attainment<sup>1</sup></i>	Bukan Angkatan Kerja <i>Not Economically Active</i>	Jumlah Total	Tingkat Partisipasi Angkatan Kerja (TPAK) <i>Labour Force Participation Rate (%)</i>
(1)	(6)	(7)	(8)
0	61.405	220.190	72,11
1	55.577	152.398	63,53
2	40.453	204.017	80,17
3	9.409	58.240	83,84
<b>Jumlah/Total</b>	<b>166.844</b>	<b>634.845</b>	<b>73,72</b>

Catatan/Note: <sup>1</sup> 0. ≤ Sekolah Dasar (SD)/≤ Primary School  
 1. Sekolah Menengah Pertama/Junior High School  
 2. Sekolah Menengah Atas/Senior High School  
 3. Perguruan Tinggi/Collage

<sup>2</sup> 1. Mencari pekerjaan/Looking for work  
 2. Mempersiapkan usaha/Establishing a new business/firm  
 3. Merasa tidak mungkin mendapat pekerjaan/Feeling hopeless in looking for work (discouraged job seekers)  
 4. Sudah punya pekerjaan tetapi belum mulai bekerja/Having job already but not starting to work yet

Sumber/Source: Badan Pusat Statistik, Survei Angkatan Kerja Nasional (Sakernas) Agustus/BPS-Statistics Indonesia, August National Labor Force Survey

**Tabel 3.2.3**      **Penduduk Berumur 15 Tahun Ke Atas yang Bekerja**  
**Table**            **Selama Seminggu Terakhir Menurut Status Pekerjaan**  
                         **Utama dan Jenis Kelamin di Kabupaten Purworejo, 2024**  
                         ***Population 15 Years of Age and Over who Worked During***  
                         ***The Last Week by Main Employment Status and Sex in***  
                         ***Purworejo Regency, 2024***

Status Pekerjaan Utama <i>Main Employment Status</i>	Laki-Laki <i>Male</i>	Perempuan <i>Female</i>	Jumlah <i>Total</i>
(1)	(2)	(3)	(4)
Berusaha sendiri <i>Own account worker</i>	74.862	54.440	129.302
Berusaha dibantu buruh tidak tetap/buruh tidak dibayar <i>Employer assisted by temporary worker/ unpaid worker</i>	52.263	24.930	77.193
Berusaha dibantu buruh tetap/buruh dibayar <i>Employer assisted by permanent worker/ paid worker</i>	4.136	2.810	6.946
Buruh/Karyawan/Pegawai/ <i>Employee</i>	77.724	50.771	128.495
Pekerja bebas <i>Casual worker</i>	36.366	7.849	44.215
Pekerja keluarga/tak dibayar <i>Family worker/unpaid worker</i>	15.094	48.566	63.660
<b>Jumlah/Total</b>	<b>260.445</b>	<b>189.366</b>	<b>449.811</b>

Sumber/Source:      Badan Pusat Statistik, Survei Angkatan Kerja Nasional (Sakernas) Agustus/BPS-Statistics Indonesia, August National Labor Force Survey

**Tabel 3.2.4**      **Jumlah Pencari Kerja, Lowongan Kerja dan Penempatan**  
**Table**            **Tenaga Kerja Menurut Jenis Kelamin, 2023 dan 2024**  
                      **Number of Job Applicants, Job vacancies and Man Power**  
                      **Placements by Sex, 2023 and 2024**

Rincian	2023		
	Laki-Laki Male	Perempuan Female	Jumlah Total
(1)	(2)	(3)	(4)
Pencari Kerja/ <i>Job Applicants</i>	2.559	2.151	4.710
Lowongan Kerja/ <i>Job Vacancies</i>	791	1.438	2.229
Penempatan Tenaga Kerja/ <i>Man Power Placement</i>	863	1.242	2.105

Lanjutan Tabel/*Continued Table* 3.2.4

Rincian	2024		
	Laki-Laki Male	Perempuan Female	Jumlah Total
(1)	(2)	(3)	(4)
Pencari Kerja/ <i>Job Applicants</i>	2.346	1.868	4.214
Lowongan Kerja/ <i>Job Vacancies</i>	978	1.573	2.551
Penempatan Tenaga Kerja/ <i>Man Power Placement</i>	1.097	1.764	2.861

Sumber/*Source*: Dinas Perindustrian Transmigrasi dan Tenaga Kerja Kabupaten Purworejo



# 04

## **SOSIAL DAN KESEJAHTERAAN RAKYAT** ***SOCIAL AND WELFARE***



INFOGRAFIS  
PEMBATAS BAB 04



**PENJELASAN TEKNIS**

1. Data Pendidikan yang disajikan dalam publikasi ini meliputi: jumlah sekolah, murid, dan guru untuk sekolah dasar dan lanjutan (SMP dan SMA) dan Sekolah Menengah Kejuruan (SMK).
2. Tidak/belum pernah sekolah adalah mereka yang tidak pernah atau belum pernah terdaftar dan tidak pernah atau belum pernah aktif mengikuti pendidikan di suatu jenjang pendidikan formal.
3. Masih bersekolah adalah mereka yang terdaftar dan aktif mengikuti pendidikan di suatu jenjang pendidikan formal, baik pendidikan dasar, menengah maupun pendidikan tinggi. Bagi mahasiswa yang sedang cuti dianggap masih bersekolah.
4. Tidak bersekolah lagi adalah mereka yang pernah terdaftar dan aktif mengikuti pendidikan di suatu jenjang pendidikan formal, tetapi pada saat pencacahan tidak lagi terdaftar dan tidak aktif mengikuti pendidikan.
5. Tamat sekolah adalah menyelesaikan pelajaran yang ditandai dengan lulus ujian akhir pada kelas atau tingkat terakhir suatu jenjang pendidikan di sekolah negeri maupun swasta dengan mendapatkan tanda tamat belajar/ ijazah. Seseorang yang belum mengikuti pelajaran pada kelas tertinggi tetapi telah mengikuti ujian akhir dan lulus

**TECHNICAL NOTES**

1. *Educational Data presented in this publication include: number of schools, classrooms, pupils, and teachers for elementary and junior high school (SMP and SMA) and Vocational High School (SMK).*
2. *No/ have not been to school are those who have never or have not registered and never or have not been active in education at a formal education level.*
3. *Still in school are those who are registered and actively follow the education at a formal education level, either primary, secondary or higher education. For students who are on leave are considered still in school.*
4. *Not attending school are those who have been enrolled and are active in education at a formal education level, but at the time of enumeration are no longer registered and are not actively enrolled in education.*
5. *Graduate school is completing the lesson marked by passing the final examination on the class or the last level of a level of education in public and private schools with a sign of graduation study / diploma. A person who has not attended classes at the highest grade but has taken the final exam and passed is considered finished school.*

dianggap tamat sekolah.

6. Sekolah adalah lembaga pendidikan formal yang dimulai dari pendidikan dasar, menengah, dan tinggi. Pendidikan yang dicatat adalah pendidikan formal berdasar kurikulum Kementerian Pendidikan dan Kebudayaan, termasuk pendidikan yang diselenggarakan oleh pondok pesantren dengan memakai kurikulum Kementerian Agama, seperti Madrasah Ibtidaiyah (MI), Madrasah Tsanawiyah (MTs), dan Madrasah Aliyah (MA). Pondok pesantren/madrasah diniyah adalah sekolah yang tidak memakai kurikulum dari Kementerian Pendidikan dan Kebudayaan.
  7. Madrasah Ibtidaiyah adalah lembaga pendidikan berciri khas Islam pada jenjang Sekolah Dasar. Madrasah Tsanawiyah adalah lembaga pendidikan berciri khas Islam pada jenjang Sekolah Menengah Pertama, Madrasah Aliyah adalah lembaga pendidikan berciri khas Islam pada jenjang Sekolah Menengah Atas (SMA).
  8. Data kesehatan yang disajikan dalam publikasi ini meliputi data sarana dan prasarana kesehatan, dan tenaga medis yang diperoleh dari Dinas Kesehatan Kabupaten Purworejo.
  9. Rumah Sakit adalah tempat pemeriksaan dan perawatan kesehatan, biasanya berada di
6. *School is a formal educational institution that starts from primary, secondary, and high education. The recorded education is formal education based on the curriculum of the Ministry of Education and Culture, including education organized by boarding schools using curriculum of the Ministry of Religion, such as Madrasah Ibtidaiyah (MI), Madrasah Tsanawiyah (MTs) and Madrasah Aliyah (MA). Pondok pesantren / madrasah diniyah is a school that does not use the curriculum of the Ministry of Education and Culture.*
  7. *Madrasah Ibtidaiyah is a typical Islamic educational institution at elementary school level. Madrasah Tsanawiyah is a typical Islamic educational institution at the junior high school level, Madrasah Aliyah is a typical Islamic educational institution at the level of Senior High School.*
  8. *Health data presented in this publication includes data on health facilities and infrastructure, medical personnel obtained from Health Office of Purworejo Regency.*
  9. *Hospitals are places of medical examination and care, usually under the supervision of doctors/*

bawah pengawasan dokter/ tenaga medis, termasuk rumah sakit khusus seperti rumah sakit perawatan paru-paru, dan RS jantung.

10. Puskesmas (Pusat Kesehatan Masyarakat) adalah unit pelayanan kesehatan milik pemerintah yang bertanggungjawab terhadap pelayanan kesehatan masyarakat untuk wilayah kecamatan, sebagian kecamatan, atau kelurahan. Tim Puskesmas sesuai jadwal dapat melakukan kegiatan Puskesmas Keliling ke tempat-tempat tertentu dalam wilayah kerjanya, untuk mendekatkan pelayanan dengan masyarakat.
11. Apotik adalah tempat penjualan obat yang mempunyai izin operasi dari Kementerian Kesehatan, u.p. Ditjen POM, di bawah pengawasan apoteker.
12. Peristiwa Tindak Pidana yang Dilaporkan ialah setiap peristiwa yang diterima kepolisian dari laporan masyarakat, atau peristiwa dimana pelakunya tertangkap tangan oleh kepolisian.
13. Jumlah Tindak Pidana menggambarkan jumlah kasus tindak pidana yang terjadi pada kurun waktu tertentu.
14. Bencana Alam adalah peristiwa alam yang menimbulkan kesengsaraan, kerusakan alam, dan lingkungan, serta mengakibatkan kesengsaraan, kerugian, dan penderitaan pada

*medical personnel, including special hospitals such as lung care hospitals, and heart hospitals*

10. *Community Health Center (Puskesmas) is a government-owned health service unit responsible for public health services for subdistrict, some subdistrict, or urban village. Puskesmas team on schedule can carry out mobile health center activities to certain places within their working area, to get closer to community service.*
11. *Pharmacies are places of sale of medicines with an operating license from the Ministry of Health, u.p. DG of POM, under the supervision of pharmacists.*
12. *Reported Events of Crime shall be any event received by the police from a public report, or an event in which the perpetrator was caught by the police.*
13. *Number of Criminal Acts describes the number of criminal cases occurring over a period of time.*
14. *Natural Disasters are natural events that cause misery, destruction of nature, and environment, and result in misery, loss, and suffering to the inhabitants. Excludes disasters caused by plant pests or outbreaks.*

penduduk. Tidak termasuk bencana yang disebabkan karena hama tanaman atau wabah. Bencana alam yang disajikan antara lain : tanah longsor, banjir, dan gempa bumi.

15. BPS menggunakan konsep kemampuan memenuhi kebutuhan dasar (basic needs approach) untuk mengukur kemiskinan. Dengan pendekatan ini, kemiskinan dipandang sebagai ketidakmampuan dari sisi ekonomi untuk memenuhi kebutuhan dasar makanan dan bukan makanan yang diukur dari sisi pengeluaran. Metode yang digunakan adalah menghitung Garis Kemiskinan (GK), yang terdiri dari dua komponen yaitu Garis Kemiskinan Makanan (GKM) dan Garis Kemiskinan Non Makanan (GKNM). Penghitungan Garis Kemiskinan dilakukan secara terpisah untuk daerah perkotaan dan perdesaan.
16. Penduduk miskin adalah penduduk yang memiliki rata-rata pengeluaran per kapita perbulan dibawah Garis Kemiskinan.
17. Garis kemiskinan makanan (GKM) merupakan nilai pengeluaran kebutuhan minimum makanan yang disetarakan dengan 2.100 kkalori per kapita perhari. Garis kemiskinan non-makanan (GKNM) adalah kebutuhan minimum untuk perumahan, sandang, pendidikan, kesehatan, dan kebutuhan dasar lainnya.

*Natural disasters are presented, among others: landslides, floods, and earthquakes.*

15. *Statistics uses the concept of basic needs capability (basic needs approach) to measure poverty. With this approach, poverty is seen as an economic inability to meet the basic needs of food and not food as measured by expenditure. The method used is calculating Poverty Line (PL), which consists of two components namely Food Poverty Line (FPL) and Non Food Poverty Line (NFPL). Poverty Line calculation is done separately for urban and rural areas.*
16. *Poor people are residents who have an average monthly per capita expenditure below the Poverty Line.*
17. *Food poverty line (FPL) is the minimum food expenditure value which is equal to 2,100 kkalori per capita per day. The non-food poverty line (NFPL) is a minimum requirement for housing, clothing, education, health, and other basic needs.*

18. Ukuran Kemiskinan yang disajikan hanya Head Count Index (HCI-P0), yaitu persentase penduduk miskin yang berada dibawah Garis Kemiskinan (GK).
18. *Poverty Size presented only Head Count Index (HCI-P0), which is the percentage of poor people who are below Poverty Line (PL).*

<https://purworejokab.bps.go.id>

**ULASAN****DESCRIPTION****Pendidikan**

Banyaknya Sekolah Dasar (SD) di Kabupaten Purworejo pada tahun pelajaran 2024/2025 tercatat ada sebanyak 489 SD, yang terdiri dari 462 SD Negeri dan 27 SD Swasta. Jumlah penduduk yang bersekolah pada tingkat SD pada tahun pelajaran 2024/2025 ada sebanyak 56.718 siswa, dimana 90,30% diantaranya bersekolah di SD Negeri. Selain SD terdapat pula Madrasah Ibtidaiyah (MI) yang setingkat dengan SD namun pengelolaannya di bawah Kementerian Agama. Ada sebanyak 3 MI Negeri dan 47 MI Swasta.

Pada tingkat Sekolah Menengah Pertama (SMP), terdapat 89 sekolah yang terdiri dari 43 SMP Negeri dan 46 SMP Swasta pada tahun pelajaran 2024/2025. Banyaknya Madrasah Tsanawiyah (MTs) tidak berubah dibanding tahun ajaran yang lalu, yakni terdapat 19 sekolah yang terdiri dari 3 MTs Negeri dan 16 MTs Swasta.

Banyaknya Sekolah Menengah Atas (SMA) pada tahun ajaran 2024/2025 sebanyak 23 sekolah, yang terdiri dari 11 SMA Negeri dan 12 SMA Swasta. Untuk Sekolah Menengah Kejuruan (SMK) terdapat 40 sekolah, yang terdiri dari 7 SMK Negeri dan 33 SMK Swasta.

**Kesehatan**

Fasilitas kesehatan yang tersedia di Kabupaten Purworejo meliputi

**Education**

*The number of elementary schools (SD) in Purworejo Regency in the 2024/2025 school year, there were 489 unit SDs, consisting of 462 unit Public SDs and 27 unit Private SDs. The number of people attending the SD level in the 2024/2025 school year is 56,718 students, of which 90.30% attend public elementary schools. Apart from SD, there are also Madrasah Ibtidaiyah (MI) which are at the same level as SD but are managed under the Ministry of Religion. There are 3 unit public MI and 47 unit private MI.*

*At the Junior High School (SMP) level, there are 89 schools consisting of 43 unit Public SMP and 46 unit Private SMP. The number of Madrasah Tsanawiyah (MTs) has not changed compared to the previous school year, namely there are 19 schools consisting of 3 unit Public MTs and 16 unit Private MTs.*

*The number of senior high schools (SMA) in the 2024/2025 school year is 23 schools, consisting of 11 public high schools and 12 private high schools. For Vocational High Schools (SMK) there are 40 schools, consisting of 7 public Vocational High Schools and 33 Private Vocational Schools.*

**Health**

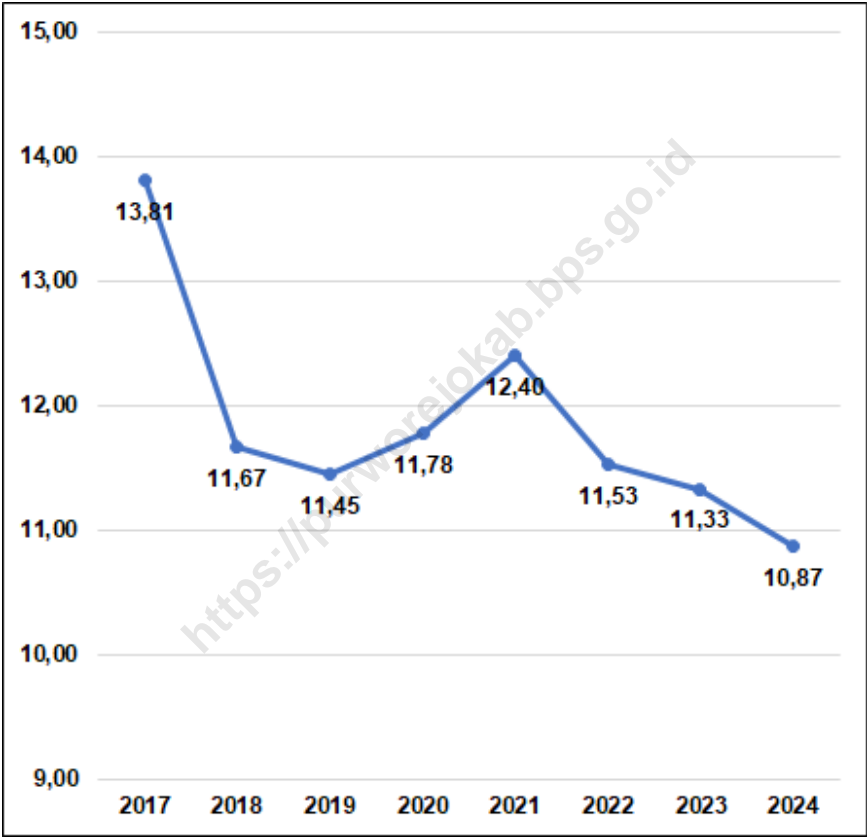
*The health facilities available in Purworejo Regency include 12 units*



12 unit Rumah Sakit Umum, 12 unit Puskesmas dan 15 unit Puskesmas Non Rawat Inap. Tenaga kesehatan yang tersedia di seluruh fasilitas kesehatan yaitu 81 tenaga medis, 319 tenaga keperawatan, 540 tenaga kebidanan, 49 tenaga kefarmasian, 56 tenaga kesehatan masyarakat, 35 tenaga kesehatan lingkungan, 48 tenaga gizi, 32 tenaga keterampilan, 58 tenaga keteknisian medis, dan 45 tenaga teknik biomedika.

*of general hospitals, 12 units of Public Health Center with Inpatient Care and 15 units of Non Rawat Inap Public Health Center without Inpatient Care sub-health centers. Health human resources available in all health facilities are 81 Medical Workers, 319 Nursing Workers, 540 Midwifery Workers, 49 Pharmaceutical Workers, 56 Public Health Workers, 35 Environmental Health Workers, 48 Nutritionists, 32 Physical Therapists, 58 Medical Technicians, 45 Biomedical Engineer.*

<https://purworejokab.bps.go.id>



Sumber/Source: Badan Pusat Statistik, Survei Sosial Ekonomi Nasional Maret/BPS-Statistics Indonesia, March National Socioeconomic Survey

**Gambar**  
**Figures**

**4.1**

**Persentase Penduduk Miskin di Kabupaten Purworejo  
(%), 2017-2024**  
**Percentage of Poor People in Purworejo Regency (%), 2017-  
2024**

4.1 PENDIDIKAN  
EDUCATION

**Tabel 4.1.1** Jumlah Sekolah, Guru, dan Murid Taman Kanak-Kanak (TK) di Bawah Kementerian Pendidikan, Kebudayaan, Riset, dan Teknologi Menurut Kecamatan di Kabupaten Purworejo, 2023/2024 dan 2024/2025  
*Number of Schools, Teachers, and Pupils in Kindergarten Under The Ministry of Education, Culture, Research, and Technology by District in Purworejo Regency, 2023/2024 and 2024/2025*

Kecamatan District	Sekolah/Schools					
	Negeri/Public		Swasta/Private		Jumlah/Total	
	2023/2024	2024/2025	2023/2024	2024/2025	2023/2024	2024/2025
(1)	(2)	(3)	(4)	(5)	(6)	(7)
1. Grabag	-	-	20	20	20	20
2. Ngombol	-	-	29	29	29	29
3. Purwodadi	-	-	27	27	27	27
4. Bagelen	1	1	19	19	20	20
5. Kaligesing	-	-	20	20	20	20
6. Purworejo	1	1	41	42	42	43
7. Banyuurip	-	-	27	27	27	27
8. Bayan	1	1	30	31	31	32
9. Kutoarjo	-	-	35	35	35	35
10. Butuh	-	-	25	25	25	25
11. Pituruh	-	-	21	21	21	21
12. Kemiri	-	-	24	24	24	24
13. Bruno	-	-	18	19	18	19
14. Gebang	-	-	20	20	20	20
15. Loano	-	-	19	19	19	19
16. Bener	-	-	25	25	25	25
Kabupaten Purworejo	3	3	400	403	403	406

Lanjutan Tabel/*Continued Table* 4.1.1

Kecamatan District	Guru <sup>1</sup> /Teachers <sup>1</sup>					
	Negeri/Public		Swasta/Private		Jumlah/Total	
	2023/2024	2024/2025	2023/2024	2024/2025	2023/2024	2024/2025
(1)	(8)	(9)	(10)	(11)	(12)	(13)
1. Grabag	-	-	49	48	49	48
2. Ngombol	-	-	62	57	62	57
3. Purwodadi	-	-	54	53	54	53
4. Bagelen	5	5	38	34	43	39
5. Kaligesing	-	-	40	40	40	40
6. Purworejo	7	7	139	136	146	143
7. Banyuurip	-	-	61	57	61	57
8. Bayan	8	8	75	73	83	81
9. Kutoarjo	-	-	93	89	93	89
10. Butuh	-	-	52	48	52	48
11. Pituruh	-	-	50	47	50	47
12. Kemiri	-	-	55	55	55	55
13. Bruno	-	-	42	44	42	44
14. Gebang	-	-	43	43	43	43
15. Loano	-	-	46	47	46	47
16. Bener	-	-	68	68	68	68
Kabupaten Purworejo	20	20	967	939	987	959

Lanjutan Tabel/*Continued Table 4.1.1*

Kecamatan District	Murid/Pupils					
	Negeri/Public		Swasta/Private		Jumlah/Total	
	2023/2024	2024/2025	2023/2024	2024/2025	2023/2024	2024/2025
(1)	(14)	(15)	(16)	(17)	(18)	(19)
1. Grabag	-	-	550	509	550	509
2. Ngombol	-	-	666	654	666	654
3. Purwodadi	-	-	605	639	605	639
4. Bagelen	51	53	368	342	419	395
5. Kaligesing	-	-	291	281	291	281
6. Purworejo	73	90	1.760	1.800	1.833	1.890
7. Banyuurip	-	-	631	602	631	602
8. Bayan	97	106	848	877	945	983
9. Kutoarjo	-	-	1.073	1.168	1.073	1.168
10. Butuh	-	-	505	459	505	459
11. Pituruh	-	-	497	506	497	506
12. Kemiri	-	-	758	769	758	769
13. Bruno	-	-	542	555	542	555
14. Gebang	-	-	587	620	587	620
15. Loano	-	-	518	503	518	503
16. Bener	-	-	804	796	804	796
<b>Kabupaten Purworejo</b>	<b>221</b>	<b>249</b>	<b>11.003</b>	<b>11.080</b>	<b>11.224</b>	<b>11.329</b>

Catatan/Note: <sup>1</sup> Jumlah guru termasuk kepala sekolah dan guru/The total of teachers including headmaster and teacher  
 Sumber/Source: Kementerian Pendidikan, Kebudayaan, Riset, dan Teknologi, Data Semester Ganji/Ministry of Education, Culture, Research, and Technology, Odd semester report data

**Tabel**  
**Table** 4.1.2

**Jumlah Sekolah, Guru, dan Murid Raudatul Athfal (RA)  
di Bawah Kementerian Agama Menurut Kecamatan di  
Kabupaten Purworejo, 2023/2024 dan 2024/2025**  
**Number of Schools, Teachers, and Pupils in Raudatul Athfal  
(RA) Under The Ministry of Religious Affairs by District in  
Purworejo Regency, 2023/2024 and 2024/2025**

Kecamatan District		Sekolah/Schools		Guru/Teachers		Murid/Pupils	
		2023/2024	2024/2025	2023/2024	2024/2025	2023/2024	2024/2025
(1)		(2)	(3)	(4)	(5)	(6)	(7)
1.	Grabag	2	2	7	8	75	66
2.	Ngombol	-	-	-	-	-	-
3.	Purwodadi	2	2	6	9	107	97
4.	Bagelen	1	1	2	3	7	10
5.	Kaligesing	1	1	6	6	40	39
6.	Purworejo	6	7	28	26	361	442
7.	Banyuurip	1	1	3	4	23	21
8.	Bayan	1	1	7	6	59	50
9.	Kutoarjo	4	4	13	14	227	196
10.	Butuh	4	4	18	19	244	225
11.	Pituruh	3	3	13	13	208	262
12.	Kemiri	2	3	10	12	110	153
13.	Bruno	7	7	18	21	228	216
14.	Gebang	2	2	10	12	105	94
15.	Loano	2	2	4	4	59	63
16.	Bener	7	7	19	19	209	197
Kabupaten Purworejo		45	47	164	176	2.062	2.131

Catatan/Note: Seluruh Raudatul Athfal (RA) berstatus swasta/All Raudatul Athfal (RA) are private  
Sumber/Source: Kementerian Agama, EMIS, Data Semester Ganjil/Ministry of Religious Affairs, EMIS, Odd semester report data

Tabel 4.1.3  
Table

Jumlah Sekolah, Guru, dan Murid Sekolah Dasar (SD) di Bawah Kementerian Pendidikan, Kebudayaan, Riset, dan Teknologi Menurut Kecamatan di Kabupaten Purworejo, 2023/2024 dan 2024/2025

*Number of Schools, Teachers, and Pupils in Elementary Schools Under The Ministry of Education, Culture, Research, and Technology by District in Purworejo Regency, 2023/2024 and 2024/2025*

Kecamatan District		Sekolah/Schools					
		Negeri/Public		Swasta/Private		Jumlah/Total	
		2023/2024	2024/2025	2023/2024	2024/2025	2023/2024	2024/2025
		(2)	(3)	(4)	(5)	(6)	(7)
1.	Grabag	35	35	-	-	35	35
2.	Ngombol	23	23	1	1	24	24
3.	Purwodadi	25	25	1	1	26	26
4.	Bagelen	21	21	-	-	21	21
5.	Kaligesing	22	22	-	-	22	22
6.	Purworejo	38	38	9	9	47	47
7.	Banyuurip	25	25	1	1	26	26
8.	Bayan	25	25	4	4	29	29
9.	Kutoarjo	38	38	5	5	43	43
10.	Butuh	29	29	-	-	29	29
11.	Pituruh	36	36	-	-	36	36
12.	Kemiri	36	36	3	3	39	39
13.	Bruno	28	28	1	1	29	29
14.	Gebang	29	29	1	1	30	30
15.	Loano	22	22	1	1	23	23
16.	Bener	30	30	-	-	30	30
Kabupaten Purworejo		462	462	27	27	489	489

Lanjutan Tabel/*Continued Table* 4.1.3

Kecamatan <i>District</i>		Guru <sup>1</sup> / <i>Teachers</i> <sup>1</sup>					
		Negeri/ <i>Public</i>		Swasta/ <i>Private</i>		Jumlah/ <i>Total</i>	
		2023/2024	2024/2025	2023/2024	2024/2025	2023/2024	2024/2025
(1)		(8)	(9)	(10)	(11)	(12)	(13)
1.	Grabag	291	309	-	-	291	309
2.	Ngombol	193	205	5	7	198	212
3.	Purwodadi	220	215	11	12	231	227
4.	Bagelen	181	185	-	-	181	185
5.	Kaligesing	194	202	-	-	194	202
6.	Purworejo	358	360	73	82	431	442
7.	Banyuurip	213	221	25	23	238	244
8.	Bayan	233	244	25	30	258	274
9.	Kutoarjo	319	328	67	64	386	392
10.	Butuh	241	250	-	-	241	250
11.	Pituruh	310	317	-	-	310	317
12.	Kemiri	314	317	17	18	331	335
13.	Bruno	255	259	2	3	257	262
14.	Gebang	249	257	3	2	252	259
15.	Loano	204	198	1	4	205	202
16.	Bener	261	278	-	-	261	278
Kabupaten Purworejo		4.036	4.145	229	245	4.265	4.390



Lanjutan Tabel/*Continued Table 4.1.3*

Kecamatan District	Murid/Pupils					
	Negeri/Public		Swasta/Private		Jumlah/Total	
	2023/2024	2024/2025	2023/2024	2024/2025	2023/2024	2024/2025
(1)	(14)	(15)	(16)	(17)	(18)	(19)
1. Grabag	3.464	3.369	-	-	3.464	3.369
2. Ngombol	2.456	2.358	101	133	2.557	2.491
3. Purwodadi	2.424	2.363	303	299	2.727	2.662
4. Bagelen	1.886	1.889	-	-	1.886	1.889
5. Kaligesing	2.086	2.056	-	-	2.086	2.056
6. Purworejo	5.571	5.447	1.767	1.726	7.338	7.173
7. Banyuurip	2.653	2.637	473	461	3.126	3.098
8. Bayan	3.345	3.315	691	721	4.036	4.036
9. Kutoarjo	4.158	4.043	1.402	1.382	5.560	5.425
10. Butuh	2.602	2.531	-	-	2.602	2.531
11. Pituruh	3.467	3.399	-	-	3.467	3.399
12. Kemiri	4.202	4.051	556	575	4.758	4.626
13. Bruno	4.014	3.981	74	80	4.088	4.061
14. Gebang	3.351	3.295	89	70	3.440	3.365
15. Loano	2.851	2.793	36	55	2.887	2.848
16. Bener	3.750	3.689	-	-	3.750	3.689
<b>Kabupaten Purworejo</b>	<b>52.280</b>	<b>51.216</b>	<b>5.492</b>	<b>5.502</b>	<b>57.772</b>	<b>56.718</b>

Catatan/Note: <sup>1</sup> Jumlah guru termasuk kepala sekolah dan guru/The total of teachers including headmaster and teacher  
 Sumber/Source: Kementerian Pendidikan, Kebudayaan, Riset, dan Teknologi, data semester ganjil/Ministry of Education, Culture, Research, and Technology, odd semester report data

**Tabel**  
**Table** 4.1.4

**Jumlah Sekolah, Guru, dan Murid Madrasah Ibtidaiyah (MI) di Bawah Kementerian Agama Menurut Kecamatan di Kabupaten Purworejo, 2023/2024 dan 2024/2025**  
**Number of Schools, Teachers, and Pupils in Madrasah Ibtidaiyah (MI) Under The Ministry of Religious Affairs by District in Purworejo Regency, 2023/2024 and 2024/2025**

Kecamatan District	Sekolah/Schools					
	Negeri/Public		Swasta/Private		Jumlah/Total	
	2023/2024	2024/2025	2023/2024	2024/2025	2023/2024	2024/2025
(1)	(2)	(3)	(4)	(5)	(6)	(7)
1. Grabag	-	-	1	1	1	1
2. Ngombol	-	-	-	-	-	-
3. Purwodadi	-	-	2	2	2	2
4. Bagelen	-	-	2	2	2	2
5. Kaligesing	-	-	1	1	1	1
6. Purworejo	-	-	4	4	4	4
7. Banyuurip	-	-	-	-	-	-
8. Bayan	1	1	1	1	2	2
9. Kutoarjo	-	-	3	3	3	3
10. Butuh	-	-	4	4	4	4
11. Pituruh	-	-	3	3	3	3
12. Kemiri	-	-	2	2	2	2
13. Bruno	-	-	9	9	9	9
14. Gebang	-	-	3	3	3	3
15. Loano	-	-	2	2	2	2
16. Bener	2	2	10	10	12	12
Kabupaten Purworejo	3	3	47	47	50	50

Lanjutan Tabel/*Continued Table* 4.1.4

Kecamatan District	Guru/Teachers					
	Negeri/Public		Swasta/Private		Jumlah/Total	
	2023/2024	2024/2025	2023/2024	2024/2025	2023/2024	2024/2025
(1)	(8)	(9)	(10)	(11)	(12)	(13)
1. Grabag	-	-	16	10	16	10
2. Ngombol	-	-	-	-	-	-
3. Purwodadi	-	-	25	25	25	25
4. Bagelen	-	-	20	19	20	19
5. Kaligesing	-	-	8	8	8	8
6. Purworejo	-	-	65	57	65	57
7. Banyuurip	-	-	-	-	-	-
8. Bayan	23	27	10	31	33	58
9. Kutoarjo	-	-	20	20	20	20
10. Butuh	-	-	61	56	61	56
11. Pituruh	-	-	62	58	62	58
12. Kemiri	-	-	22	25	22	25
13. Bruno	-	-	91	83	91	83
14. Gebang	-	-	36	22	36	22
15. Loano	-	-	16	15	16	15
16. Bener	32	32	73	87	105	119
<b>Kabupaten Purworejo</b>	<b>55</b>	<b>59</b>	<b>525</b>	<b>516</b>	<b>580</b>	<b>575</b>

Lanjutan Tabel/*Continued Table 4.1.4*

Kecamatan <i>District</i>	Murid/ <i>Pupils</i>					
	Negeri/ <i>Public</i>		Swasta/ <i>Private</i>		Jumlah/ <i>Total</i>	
	2023/2024	2024/2025	2023/2024	2024/2025	2023/2024	2024/2025
(1)	(14)	(15)	(16)	(17)	(18)	(19)
1. Grabag	-	-	186	208	186	208
2. Ngombol	-	-	-	-	-	-
3. Purwodadi	-	-	375	386	375	386
4. Bagelen	-	-	250	237	250	237
5. Kaligesing	-	-	56	60	56	60
6. Purworejo	-	-	862	850	862	850
7. Banyuurip	-	-	-	-	-	-
8. Bayan	331	344	140	134	471	134
9. Kutoarjo	-	-	154	159	154	159
10. Butuh	-	-	932	935	932	935
11. Pituruh	-	-	827	855	827	855
12. Kemiri	-	-	357	338	357	338
13. Bruno	-	-	1.097	1.135	1.097	1.135
14. Gebang	-	-	336	364	336	364
15. Loano	-	-	152	145	152	145
16. Bener	404	412	654	665	1.058	665
<b>Kabupaten Purworejo</b>	<b>735</b>	<b>756</b>	<b>6.378</b>	<b>6.471</b>	<b>7.113</b>	<b>6.471</b>

Sumber/*Source*: Kementerian Agama, EMIS, Data Semester Ganjil/*Ministry of Religious Affairs, EMIS, Odd semester report data*

**Tabel**  
**Table** 4.1.5

**Jumlah Sekolah, Guru, dan Murid Sekolah Menengah Pertama (SMP) di Bawah Kementerian Pendidikan, Kebudayaan, Riset, dan Teknologi Menurut Kecamatan di Kabupaten Purworejo, 2023/2024 dan 2024/2025**  
***Number of Schools, Teachers, and Pupils in Junior High Schools Under The Ministry of Education, Culture, Research, and Technology by District in Purworejo Regency, 2023/2024 and 2024/2025***

Kecamatan District	Sekolah/Schools					
	Negeri/Public		Swasta/Private		Jumlah/Total	
	2023/2024	2024/2025	2023/2024	2024/2025	2023/2024	2024/2025
(1)	(2)	(3)	(4)	(5)	(6)	(7)
1. Grabag	4	4	-	-	4	4
2. Ngombol	2	2	1	1	3	3
3. Purwodadi	2	2	3	3	5	5
4. Bagelen	2	2	3	3	5	5
5. Kaligesing	2	2	3	3	5	5
6. Purworejo	5	5	4	4	9	9
7. Banyuurip	4	4	2	2	6	6
8. Bayan	2	2	4	4	6	6
9. Kutoarjo	5	5	5	5	10	10
10. Butuh	2	2	2	2	4	4
11. Pituruh	2	2	3	3	5	5
12. Kemiri	3	3	4	4	7	7
13. Bruno	2	2	2	2	4	4
14. Gebang	2	2	4	4	6	6
15. Loano	2	2	3	3	5	5
16. Bener	2	2	3	3	5	5
Kabupaten Purworejo	43	43	46	46	89	89

Lanjutan Tabel/*Continued Table* 4.1.5

Kecamatan District		Guru <sup>1</sup> /Teachers <sup>1</sup>					
		Negeri/Public		Swasta/Private		Jumlah/Total	
		2023/2024	2024/2025	2023/2024	2024/2025	2023/2024	2024/2025
(1)		(8)	(9)	(10)	(11)	(12)	(13)
1.	Grabag	126	139	-	-	126	139
2.	Ngombol	68	70	8	6	76	76
3.	Purwodadi	60	67	23	24	83	91
4.	Bagelen	74	79	18	23	92	102
5.	Kaligesing	42	46	20	20	62	66
6.	Purworejo	166	186	40	38	206	224
7.	Banyuurip	130	134	9	9	139	143
8.	Bayan	49	55	29	31	78	86
9.	Kutoarjo	167	179	35	34	202	213
10.	Butuh	60	73	10	8	70	81
11.	Pituruh	54	63	24	21	78	84
12.	Kemiri	89	99	34	36	123	135
13.	Bruno	39	45	20	19	59	64
14.	Gebang	44	49	19	22	63	71
15.	Loano	57	63	19	25	76	88
16.	Bener	42	47	8	10	50	57
Kabupaten Purworejo		1.267	1.394	316	326	1.583	1.720

Lanjutan Tabel/*Continued Table 4.1.5*

Kecamatan <i>District</i>	Murid/ <i>Pupils</i>					
	Negeri/ <i>Public</i>		Swasta/ <i>Private</i>		Jumlah/ <i>Total</i>	
	2023/2024	2024/2025	2023/2024	2024/2025	2023/2024	2024/2025
(1)	(14)	(15)	(16)	(17)	(18)	(19)
1. Grabag	2.315	2.334	-	-	2.315	2.334
2. Ngombol	1.174	1.188	11	11	1.185	1.199
3. Purwodadi	1.143	1.141	204	240	1.347	1.381
4. Bagelen	1.238	1.238	133	130	1.371	1.368
5. Kaligesing	583	567	67	63	650	630
6. Purworejo	3.109	3.115	471	428	3.580	3.543
7. Banyuurip	2.193	2.093	43	46	2.236	2.139
8. Bayan	949	882	395	430	1.344	1.312
9. Kutoarjo	2.943	2.947	279	249	3.222	3.196
10. Butuh	1.205	1.210	15	6	1.220	1.216
11. Pituruh	1.047	1.047	249	275	1.296	1.322
12. Kemiri	1.630	1.606	1.251	1.226	2.881	2.832
13. Bruno	678	675	312	301	990	976
14. Gebang	796	792	185	162	981	954
15. Loano	1.003	1.007	614	675	1.617	1.682
16. Bener	764	763	60	52	824	815
<b>Kabupaten Purworejo</b>	<b>22.770</b>	<b>22.605</b>	<b>4.289</b>	<b>4.294</b>	<b>27.059</b>	<b>26.899</b>

Catatan/*Note*: <sup>1</sup> Jumlah guru termasuk kepala sekolah dan guru/*The total of teachers including headmaster and teacher*  
 Sumber/*Source*: Kementerian Pendidikan, Kebudayaan, Riset, dan Teknologi, data semester ganjil/*Ministry of Education, Culture, Research, and Technology, Basic Education Data System, odd semester report data*

**Tabel**  
**Table** 4.1.6

**Jumlah Sekolah, Guru, dan Murid Madrasah Tsanawiyah (MTs) di Bawah Kementerian Agama Menurut Kecamatan di Kabupaten Purworejo, 2023/2024 dan 2024/2025**  
**Number of Schools, Teachers, and Pupils in Madrasah Tsanawiyah (MTs) Under The Ministry of Religious Affairs by District in Purworejo Regency , 2023/2024 and 2024/2025**

Kecamatan District	Sekolah/Schools					
	Negeri/Public		Swasta/Private		Jumlah/Total	
	2023/2024	2024/2025	2023/2024	2024/2025	2023/2024	2024/2025
(1)	(2)	(3)	(4)	(5)	(6)	(7)
1. Grabag	-	-	2	2	2	2
2. Ngombol	-	-	-	-	-	-
3. Purwodadi	-	-	1	1	1	1
4. Bagelen	-	-	-	-	-	-
5. Kaligesing	-	-	1	1	1	1
6. Purworejo	1	1	1	1	2	2
7. Banyuurip	-	-	-	-	-	-
8. Bayan	-	-	1	1	1	1
9. Kutoarjo	-	-	1	1	1	1
10. Butuh	-	-	1	1	1	1
11. Pituruh	-	-	1	1	1	1
12. Kemiri	-	-	1	1	1	1
13. Bruno	-	-	2	2	2	2
14. Gebang	-	-	3	3	3	3
15. Loano	1	1	-	-	1	1
16. Bener	1	1	1	1	2	2
Kabupaten Purworejo	3	3	16	16	19	19



Lanjutan Tabel/*Continued Table* 4.1.6

Kecamatan <i>District</i>	Guru/Teachers					
	Negeri/Public		Swasta/Private		Jumlah/Total	
	2023/2024	2024/2025	2023/2024	2024/2025	2023/2024	2024/2025
(1)	(8)	(9)	(10)	(11)	(12)	(13)
1. Grabag	-	-	25	34	25	34
2. Ngombol	-	-	-	-	-	-
3. Purwodadi	-	-	10	17	10	17
4. Bagelen	-	-	-	-	-	-
5. Kaligesing	-	-	11	16	11	16
6. Purworejo	60	58	16	19	76	77
7. Banyuurip	-	-	-	-	-	-
8. Bayan	-	-	15	15	15	15
9. Kutoarjo	-	-	19	19	19	19
10. Butuh	-	-	13	14	13	14
11. Pituruh	-	-	25	27	25	27
12. Kemiri	-	-	34	35	34	35
13. Bruno	-	-	44	41	44	41
14. Gebang	-	-	172	188	172	188
15. Loano	55	64	-	-	55	64
16. Bener	71	73	12	22	83	95
Kabupaten Purworejo	186	195	396	447	582	642

Lanjutan Tabel/*Continued Table 4.1.6*

Kecamatan <i>District</i>	Murid/ <i>Pupils</i>					
	Negeri/ <i>Public</i>		Swasta/ <i>Private</i>		Jumlah/ <i>Total</i>	
	2023/2024	2024/2025	2023/2024	2024/2025	2023/2024	2024/2025
(1)	(14)	(15)	(16)	(17)	(18)	(19)
1. Grabag	-	-	105	111	105	111
2. Ngombol	-	-	-	-	-	-
3. Purwodadi	-	-	60	94	60	94
4. Bagelen	-	-	-	-	-	-
5. Kaligesing	-	-	88	77	88	77
6. Purworejo	869	907	84	71	953	978
7. Banyuurip	-	-	-	-	-	-
8. Bayan	-	-	151	121	151	121
9. Kutoarjo	-	-	160	140	160	140
10. Butuh	-	-	92	83	92	83
11. Pituruh	-	-	198	204	198	204
12. Kemiri	-	-	822	857	822	857
13. Bruno	-	-	592	636	592	636
14. Gebang	-	-	2.999	2.763	2.999	2.763
15. Loano	771	811	-	-	771	811
16. Bener	841	853	97	-	938	853
<b>Kabupaten Purworejo</b>	<b>2.481</b>	<b>2.571</b>	<b>5.448</b>	<b>5.157</b>	<b>7.929</b>	<b>7.728</b>

Sumber/*Source*: Kementerian Agama, EMIS, Data Semester Ganjil/*Ministry of Religious Affairs, EMIS, Odd semester report data*

**Tabel**  
**Table** 4.1.7

**Jumlah Sekolah, Guru, dan Murid Sekolah Menengah Atas (SMA) di Bawah Kementerian Pendidikan, Kebudayaan, Riset, dan Teknologi Menurut Kecamatan di Kabupaten Purworejo, 2023/2024 dan 2024/2025**  
***Number of Schools, Teachers, and Pupils in Senior High Schools Under The Ministry of Education, Culture, Research, and Technology by District in Purworejo Regency, 2023/2024 and 2024/2025***

Kecamatan District	Sekolah/Schools					
	Negeri/Public		Swasta/Private		Jumlah/Total	
	2023/2024	2024/2025	2023/2024	2024/2025	2023/2024	2024/2025
(1)	(2)	(3)	(4)	(5)	(6)	(7)
1. Grabag	1	1	-	-	1	1
2. Ngombol	-	-	-	-	-	-
3. Purwodadi	2	2	-	-	2	2
4. Bagelen	-	-	-	-	-	-
5. Kaligesing	-	-	1	1	1	1
6. Purworejo	2	2	3	3	5	5
7. Banyuurip	1	1	-	-	1	1
8. Bayan	-	-	1	1	1	1
9. Kutoarjo	1	1	3	3	4	4
10. Butuh	1	1	-	-	1	1
11. Pituruh	1	1	1	1	2	2
12. Kemiri	1	1	-	-	1	1
13. Bruno	-	-	1	1	1	1
14. Gebang	-	-	1	1	1	1
15. Loano	1	1	1	1	2	2
16. Bener	-	-	-	-	-	-
<b>Kabupaten Purworejo</b>	<b>11</b>	<b>11</b>	<b>12</b>	<b>12</b>	<b>23</b>	<b>23</b>

Lanjutan Tabel/*Continued Table* 4.1.7

Kecamatan <i>District</i>		Guru <sup>1</sup> /Teachers <sup>1</sup>					
		Negeri/ <i>Public</i>		Swasta/ <i>Private</i>		Jumlah/ <i>Total</i>	
		2023/2024	2024/2025	2023/2024	2024/2025	2023/2024	2024/2025
(1)		(8)	(9)	(10)	(11)	(12)	(13)
1.	Grabag	46	45	-	-	46	45
2.	Ngombol	-	-	-	-	-	-
3.	Purwodadi	65	59	-	-	65	59
4.	Bagelen	-	-	-	-	-	-
5.	Kaligesing	-	-	8	8	8	8
6.	Purworejo	122	118	37	35	159	153
7.	Banyuurip	39	40	-	-	39	40
8.	Bayan	-	-	14	13	14	13
9.	Kutoarjo	39	38	39	37	78	75
10.	Butuh	26	27	-	-	26	27
11.	Pituruh	37	38	9	8	46	46
12.	Kemiri	40	37	-	-	40	37
13.	Bruno	-	-	16	13	16	13
14.	Gebang	-	-	7	5	7	5
15.	Loano	37	36	6	6	43	42
16.	Bener	-	-	-	-	-	-
Kabupaten Purworejo		451	438	136	125	587	563

Lanjutan Tabel/*Continued Table 4.1.7*

Kecamatan District		Murid/Pupils					
		Negeri/Public		Swasta/Private		Jumlah/Total	
		2023/2024	2024/2025	2023/2024	2024/2025	2023/2024	2024/2025
(1)		(14)	(15)	(16)	(17)	(18)	(19)
1.	Grabag	706	750	-	-	706	750
2.	Ngombol	-	-	-	-	-	-
3.	Purwodadi	1.114	1.199	-	-	1.114	1.199
4.	Bagelen	-	-	-	-	-	-
5.	Kaligesing	-	-	4	4	4	4
6.	Purworejo	2.249	2.248	198	198	2.447	2.446
7.	Banyuurip	745	743	-	-	745	743
8.	Bayan	-	-	69	94	69	94
9.	Kutoarjo	891	927	199	236	1.090	1.163
10.	Butuh	521	520	-	-	521	520
11.	Pituruh	733	743	25	24	758	767
12.	Kemiri	787	818	-	-	787	818
13.	Bruno	-	-	234	182	234	182
14.	Gebang	-	-	32	49	32	49
15.	Loano	751	750	51	50	802	800
16.	Bener	-	-	-	-	-	-
<b>Kabupaten Purworejo</b>		<b>8.497</b>	<b>8.698</b>	<b>812</b>	<b>837</b>	<b>9.309</b>	<b>9.535</b>

Catatan/Note: <sup>1</sup> Jumlah guru termasuk kepala sekolah dan guru/The total of teachers including headmaster and teacher  
 Sumber/Source: Kementerian Pendidikan, Kebudayaan, Riset, dan Teknologi, data semester ganjil/Ministry of Education, Culture, Research, and Technology, Basic Education Data System, odd semester report data

**Tabel**  
**Table** 4.1.8

**Jumlah Sekolah, Guru, dan Murid Sekolah Menengah  
Kejuruan (SMK) di Bawah Kementerian Pendidikan,  
Kebudayaan, Riset, dan Teknologi Menurut Kecamatan di  
Kabupaten Purworejo, 2023/2024 dan 2024/2025**  
*Number of Schools, Teachers, and Pupils in Vocational  
High Schools Under The Ministry of Education, Culture,  
Research, and Technology by District in Purworejo Regency,  
2023/2024 and 2024/2025*

Kecamatan District	Sekolah/Schools					
	Negeri/Public		Swasta/Private		Jumlah/Total	
	2023/2024	2024/2025	2023/2024	2024/2025	2023/2024	2024/2025
(1)	(2)	(3)	(4)	(5)	(6)	(7)
1. Grabag	-	-	-	-	-	-
2. Ngombol	1	1	-	-	1	1
3. Purwodadi	-	-	2	2	2	2
4. Bagelen	1	1	1	1	2	2
5. Kaligesing	-	-	-	-	-	-
6. Purworejo	1	1	10	10	11	11
7. Banyuurip	2	2	3	3	5	5
8. Bayan	-	-	1	1	1	1
9. Kutoarjo	1	1	8	8	9	9
10. Butuh	1	1	1	1	2	2
11. Pituruh	-	-	1	1	1	1
12. Kemiri	-	-	2	2	2	2
13. Bruno	-	-	-	-	-	-
14. Gebang	-	-	2	2	2	2
15. Loano	-	-	1	1	1	1
16. Bener	-	-	1	1	1	1
Kabupaten Purworejo	7	7	33	33	40	40

Lanjutan Tabel/*Continued Table 4.1.8*

Kecamatan District	Guru <sup>1</sup> /Teachers <sup>1</sup>					
	Negeri/Public		Swasta/Private		Jumlah/Total	
	2023/2024	2024/2025	2023/2024	2024/2025	2023/2024	2024/2025
(1)	(8)	(9)	(10)	(11)	(12)	(13)
1. Grabag	-	-	-	-	-	-
2. Ngombol	48	50	-	-	48	50
3. Purwodadi	-	-	32	33	32	33
4. Bagelen	42	44	14	13	56	57
5. Kaligesing	-	-	-	-	-	-
6. Purworejo	62	60	262	244	324	304
7. Banyuurip	133	133	65	71	198	204
8. Bayan	-	-	9	5	9	5
9. Kutoarjo	84	76	218	209	302	285
10. Butuh	43	45	2	1	45	46
11. Pituruh	-	-	25	29	25	29
12. Kemiri	-	-	61	61	61	61
13. Bruno	-	-	-	-	-	-
14. Gebang	-	-	20	20	20	20
15. Loano	-	-	12	12	12	12
16. Bener	-	-	35	30	35	30
<b>Kabupaten Purworejo</b>	<b>412</b>	<b>408</b>	<b>755</b>	<b>728</b>	<b>1.167</b>	<b>1.136</b>

Lanjutan Tabel/*Continued Table* 4.1.8

Kecamatan District	Murid/ <i>Pupils</i>					
	Negeri/ <i>Public</i>		Swasta/ <i>Private</i>		Jumlah/ <i>Total</i>	
	2023/2024	2024/2025	2023/2024	2024/2025	2023/2024	2024/2025
(1)	(14)	(15)	(16)	(17)	(18)	(19)
1. Grabag	-	-	-	-	-	-
2. Ngombol	831	832	-	-	831	832
3. Purwodadi	-	-	451	454	451	454
4. Bagelen	639	662	43	27	682	689
5. Kaligesing	-	-	-	-	-	-
6. Purworejo	1.058	1.048	3.485	3.336	4.543	4.384
7. Banyuwirip	2.145	2.188	1.129	1.137	3.274	3.325
8. Bayan	-	-	47	49	47	49
9. Kutoarjo	1.396	1.399	3.062	3.232	4.458	4.631
10. Butuh	744	741	34	24	778	765
11. Pituruh	-	-	396	367	396	367
12. Kemiri	-	-	1.380	1.326	1.380	1.326
13. Bruno	-	-	-	-	-	-
14. Gebang	-	-	255	276	255	276
15. Loano	-	-	58	91	58	91
16. Bener	-	-	692	672	692	672
<b>Kabupaten Purworejo</b>	<b>6.813</b>	<b>6.870</b>	<b>11.032</b>	<b>10.991</b>	<b>17.845</b>	<b>17.861</b>

Catatan/*Note*: <sup>1</sup> Guru yang mengajar di 2 sekolah atau lebih dihitung di masing-masing sekolah. Jumlah guru termasuk kepala sekolah dan guru/*The teacher who taught in two schools or more counted in every school. The total of teachers including headmaster and teacher*

Sumber/*Source*: Kementerian Pendidikan, Kebudayaan, Riset, dan Teknologi, data semester ganjil/*Ministry of Education, Culture, Research, and Technology, Basic Education Data System, odd semester report data*



**Tabel**  
**Table** 4.1.9

**Jumlah Sekolah, Guru, dan Murid Madrasah Aliyah (MA)  
di Bawah Kementerian Agama Menurut Kecamatan di  
Kabupaten Purworejo, 2023/2024 dan 2024/2025**  
**Number of Schools, Teachers, and Pupils in Madrasah Aliyah  
(MA) Under the Ministry of Religious Affairs by District in  
Purworejo Regency, 2023/2024 and 2024/2025**

Kecamatan District	Sekolah/Schools					
	Negeri/Public		Swasta/Private		Jumlah/Total	
	2023/2024	2024/2025	2023/2024	2024/2025	2023/2024	2024/2025
(1)	(2)	(3)	(4)	(5)	(6)	(7)
1. Grabag	-	-	-	-	-	-
2. Ngombol	-	-	-	-	-	-
3. Purwodadi	-	-	-	-	-	-
4. Bagelen	-	-	-	-	-	-
5. Kaligesing	-	-	-	-	-	-
6. Purworejo	1	1	-	-	1	1
7. Banyuurip	-	-	1	1	1	1
8. Bayan	-	-	2	2	2	2
9. Kutoarjo	-	-	-	-	-	-
10. Butuh	-	-	-	-	-	-
11. Pituruh	-	-	1	1	1	1
12. Kemiri	-	-	-	-	-	-
13. Bruno	-	-	1	1	1	1
14. Gebang	-	-	2	2	2	2
15. Loano	-	-	1	1	1	1
16. Bener	-	-	1	1	1	1
Kabupaten Purworejo	1	1	9	9	10	10

Lanjutan Tabel/*Continued Table 4.1.9*

Kecamatan <i>District</i>		Guru/Teachers					
		Negeri/ <i>Public</i>		Swasta/ <i>Private</i>		Jumlah/ <i>Total</i>	
		2023/2024	2024/2025	2023/2024	2024/2025	2023/2024	2024/2025
(1)		(8)	(9)	(10)	(11)	(12)	(13)
1.	Grabag	-	-	-	-	-	-
2.	Ngombol	-	-	-	-	-	-
3.	Purwodadi	-	-	-	-	-	-
4.	Bagelen	-	-	-	-	-	-
5.	Kaligesing	-	-	-	-	-	-
6.	Purworejo	88	86	-	-	88	86
7.	Banyuurip	-	-	21	17	21	17
8.	Bayan	-	-	25	32	25	32
9.	Kutoarjo	-	-	-	-	-	-
10.	Butuh	-	-	-	-	-	-
11.	Pituruh	-	-	19	21	19	21
12.	Kemiri	-	-	-	-	-	-
13.	Bruno	-	-	9	14	9	14
14.	Gebang	-	-	164	192	164	192
15.	Loano	-	-	19	27	19	27
16.	Bener	-	-	12	8	12	8
Kabupaten Purworejo		88	86	269	311	357	397

Lanjutan Tabel/*Continued Table 4.1.9*

Kecamatan District	Murid/ <i>Pupils</i>					
	Negeri/ <i>Public</i>		Swasta/ <i>Private</i>		Jumlah/ <i>Total</i>	
	2023/2024	2024/2025	2023/2024	2024/2025	2023/2024	2024/2025
(1)	(14)	(15)	(16)	(17)	(18)	(19)
1. Grabag	-	-	-	-	-	-
2. Ngombol	-	-	-	-	-	-
3. Purwodadi	-	-	-	-	-	-
4. Bagelen	-	-	-	-	-	-
5. Kaligesing	-	-	-	-	-	-
6. Purworejo	952	988	-	-	952	988
7. Banyuurip	-	-	437	403	437	403
8. Bayan	-	-	170	170	170	170
9. Kutoarjo	-	-	-	-	-	-
10. Butuh	-	-	-	-	-	-
11. Pituruh	-	-	54	50	54	50
12. Kemiri	-	-	-	-	-	-
13. Bruno	-	-	53	60	53	60
14. Gebang	-	-	2.497	2.663	2.497	2.663
15. Loano	-	-	152	177	152	177
16. Bener	-	-	54	47	54	47
<b>Kabupaten Purworejo</b>	<b>952</b>	<b>988</b>	<b>3.417</b>	<b>3.570</b>	<b>4.369</b>	<b>4.558</b>

Sumber/*Source*: Kementerian Agama, EMIS, Data Semester Ganjil/*Ministry of Religious Affairs, EMIS, Odd semester report data*

**Tabel 4.1.10**      **Angka Partisipasi Murni (APM) dan Angka Partisipasi Kasar (APK) Menurut Jenjang Pendidikan di Kabupaten Purworejo, 2023 dan 2024**  
***Net Enrollment Rate and Gross Enrollment Ratio by Educational Level in Purworejo Regency, 2023 and 2024***

Jenjang Pendidikan <i>Educational Level</i>	Angka Partisipasi Murni (APM) <i>Net Enrollment Rate</i>		Angka Partisipasi Kasar (APK) <i>Gross Enrollment Ratio</i>	
	2023	2024	2023	2024
(1)	(2)	(3)	(4)	(5)
SD/MI/Sederajat <i>Primary School</i>	99,69	99,65	105,15	104,4
SMP/MTs/ Sederajat <i>Lower Secondary School</i>	84,60	83,66	92,22	94,05
SMA/SMK/MA/Sederajat <i>Upper Secondary School</i>	72,57	72,91	96,81	92,13

Catatan/Note: ...  
Sumber/Source: Badan Pusat Statistik, Survei Sosial Ekonomi Nasional (Susenas)/BPS-Statistics Indonesia, National Socioeconomic Survey

**Tabel 4.1.11**      **Angka Melek Aksara Menurut Jenis Kelamin dan Kelompok Umur di Kabupaten Purworejo, 2023 dan 2024**  
**Table**              **Literacy Rate by Sex and Age Group in Purworejo Regency, 2023 and 2024**

Jenis Kelamin Kelompok Umur Sex and Age Group	2023	2024
(1)	(2)	(3)
<b>Laki-laki/Male</b>		
15–24	100,00	100,00
15–59	98,77	99,35
15+	96,45	97,25
60+	89,17	90,86
<b>Perempuan/Female</b>		
15–24	100,00	100,00
15–59	98,64	98,97
15+	93,86	94,43
60+	80,22	81,97
<b>Jumlah/Total</b>		
15–24	100,00	100,00
15–59	98,70	99,16
15+	95,13	95,81
60+	84,44	86,15

Sumber/Source:    Badan Pusat Statistik, Survei Sosial Ekonomi Nasional (Susenas)/BPS-Statistics Indonesia, National Socioeconomic Survey

**Tabel 4.1.12** Jumlah Desa<sup>1</sup>/Kelurahan yang Memiliki Fasilitas Sekolah Menurut Kecamatan dan Tingkat Pendidikan di Kabupaten Purworejo, 2020–2024  
*Number of Villages<sup>1</sup>/Subdistricts Having Educational Facilities by District and Educational Level in Purworejo Regency, 2020–2024*

Kecamatan <i>District</i>		SD <i>Primary School</i>		
		2020	2021	2024
(1)		(2)	(3)	(4)
1.	Grabag	31	31	29
2.	Ngombol	24	24	24
3.	Purwodadi	26	26	26
4.	Bagelen	17	17	16
5.	Kaligesing	20	20	19
6.	Purworejo	24	23	23
7.	Banyuurip	26	26	24
8.	Bayan	25	25	23
9.	Kutoarjo	26	25	26
10.	Butuh	30	30	28
11.	Pituruh	37	36	33
12.	Kemiri	40	39	35
13.	Bruno	18	17	18
14.	Gebang	24	24	24
15.	Loano	21	21	20
16.	Bener	28	28	28
Kabupaten Purworejo		417	412	396

Lanjutan Tabel/*Continued Table* 4.1.12

Kecamatan <i>District</i>		SMP <i>Junior High School</i>		
		2020	2021	2024
(1)		(5)	(6)	(7)
1.	Grabag	5	5	5
2.	Ngombol	3	4	3
3.	Purwodadi	3	3	3
4.	Bagelen	4	4	4
5.	Kaligesing	6	6	6
6.	Purworejo	5	5	5
7.	Banyuurip	4	4	4
8.	Bayan	5	5	5
9.	Kutoarjo	2	2	2
10.	Butuh	5	5	5
11.	Pituruh	3	3	3
12.	Kemiri	9	9	9
13.	Bruno	6	6	6
14.	Gebang	8	8	8
15.	Loano	5	5	5
16.	Bener	4	4	5
<b>Kabupaten Purworejo</b>		<b>77</b>	<b>78</b>	<b>78</b>

Lanjutan Tabel/*Continued Table* 4.1.12

Kecamatan <i>District</i>		SMA <i>Senior High School</i>		
		2020	2021	2024
(1)		(8)	(9)	(10)
1.	Grabag	1	1	1
2.	Ngombol	–	–	–
3.	Purwodadi	2	2	2
4.	Bagelen	–	–	–
5.	Kaligesing	1	1	1
6.	Purworejo	3	3	3
7.	Banyuurip	1	2	2
8.	Bayan	3	3	3
9.	Kutoarjo	3	3	3
10.	Butuh	1	1	1
11.	Pituruh	3	3	3
12.	Kemiri	1	1	1
13.	Bruno	2	2	2
14.	Gebang	2	2	2
15.	Loano	2	2	3
16.	Bener	1	1	1
Kabupaten Purworejo		26	27	28



Lanjutan Tabel/*Continued Table* 4.1.12

Kecamatan <i>District</i>		SMK <i>Vocational School</i>		
		2020	2021	2024
(1)		(11)	(12)	(13)
1.	Grabag	—	—	—
2.	Ngombol	1	1	1
3.	Purwodadi	3	3	2
4.	Bagelen	2	2	2
5.	Kaligesing	—	—	—
6.	Purworejo	4	5	5
7.	Banyuurip	4	4	4
8.	Bayan	—	—	—
9.	Kutoarjo	6	6	6
10.	Butuh	2	2	1
11.	Pituruh	1	1	1
12.	Kemiri	3	3	3
13.	Bruno	—	—	—
14.	Gebang	2	2	2
15.	Loano	—	—	—
16.	Bener	2	2	2
<b>Kabupaten Purworejo</b>		<b>30</b>	<b>31</b>	<b>29</b>

Lanjutan Tabel/*Continued Table* 4.1.12

Kecamatan <i>District</i>		Perguruan Tinggi <i>University</i>		
		2020	2021	2024
(1)		(14)	(15)	(16)
1.	Grabag	—	—	—
2.	Ngombol	—	—	—
3.	Purwodadi	—	—	—
4.	Bagelen	—	—	—
5.	Kaligesing	—	—	—
6.	Purworejo	2	2	2
7.	Banyuurip	2	2	2
8.	Bayan	2	2	2
9.	Kutoarjo	1	1	1
10.	Butuh	—	—	—
11.	Pituruh	—	—	—
12.	Kemiri	—	—	—
13.	Bruno	—	—	—
14.	Gebang	1	1	1
15.	Loano	—	—	—
16.	Bener	—	—	—
<b>Kabupaten Purworejo</b>		<b>8</b>	<b>8</b>	<b>8</b>

Catatan/Note: <sup>1</sup>Desa pada tabel ini termasuk Unit Permukiman Transmigrasi (UPT) yang masih dibina oleh kementerian terkait dan nagari di Provinsi Sumatera Barat/*Villages in this table include Transmigration Settlement Unit which is still fostered by the relevant ministries and the nagari in the Province of Sumatera Barat*

Sumber/Source: Badan Pusat Statistik, Pendataan Potensi Desa (Podes)/ *BPS-Statistics Indonesia, Village Potential Data Collection*

4.2 KESEHATAN  
HEALTH

**Tabel 4.2.1** Jumlah Desa<sup>1</sup>/Kelurahan Yang Memiliki Sarana Kesehatan Menurut Kecamatan di Kabupaten Purworejo, 2020–2022  
*Number of Villages<sup>1</sup>/Subdistricts Having Health Facilities by District in Purworejo Regency, 2020–2022*

Kecamatan <i>District</i>		Rumah Sakit <i>Hospital</i>		
		2020	2021	2022
(1)		(2)	(3)	(4)
1.	Grabag	–	–	–
2.	Ngombol	–	–	–
3.	Purwodadi	–	–	–
4.	Bagelen	–	–	–
5.	Kaligesing	–	–	–
6.	Purworejo	6	6	6
7.	Banyuurip	1	2	2
8.	Bayan	1	1	1
9.	Kutoarjo	1	1	1
10.	Butuh	–	–	–
11.	Pituruh	–	–	–
12.	Kemiri	–	–	–
13.	Bruno	–	–	–
14.	Gebang	–	–	–
15.	Loano	1	1	1
16.	Bener	–	–	–
Kabupaten Purworejo		10	11	11

Lanjutan Tabel/*Continued Table* 4.2.1

Kecamatan <i>District</i>		Rumah Sakit Bersalin <i>Maternity Hospital</i>		
		2020	2021	2024
(1)		(5)	(6)	(7)
1.	Grabag	—	—	-
2.	Ngombol	—	—	-
3.	Purwodadi	—	—	-
4.	Bagelen	—	—	-
5.	Kaligesing	—	—	-
6.	Purworejo	—	—	-
7.	Banyuurip	—	—	-
8.	Bayan	—	—	-
9.	Kutoarjo	—	—	-
10.	Butuh	—	—	-
11.	Pituruh	—	—	-
12.	Kemiri	—	—	-
13.	Bruno	—	—	-
14.	Gebang	—	—	-
15.	Loano	—	—	-
16.	Bener	—	—	-
Kabupaten Purworejo		—	—	-

Lanjutan Tabel/*Continued Table 4.2.1*

Kecamatan <i>District</i>		Poliklinik <i>Polyclinic</i>		
		2020	2021	2024
(1)		(8)	(9)	(10)
1.	Grabag	—	—	1
2.	Ngombol	—	—	-
3.	Purwodadi	2	—	-
4.	Bagelen	1	1	1
5.	Kaligesing	—	—	-
6.	Purworejo	5	4	4
7.	Banyuurip	—	—	1
8.	Bayan	—	—	2
9.	Kutoarjo	2	2	2
10.	Butuh	1	1	1
11.	Pituruh	2	2	2
12.	Kemiri	1	1	2
13.	Bruno	1	1	1
14.	Gebang	1	1	1
15.	Loano	1	1	1
16.	Bener	—	1	1
<b>Kabupaten Purworejo</b>		<b>17</b>	<b>15</b>	<b>20</b>

Lanjutan Tabel/*Continued Table* 4.2.1

Kecamatan <i>District</i>		Puskesmas <i>Public Health Center</i>		
		2020	2021	2024
(1)		(11)	(12)	(13)
1.	Grabag	1	1	1
2.	Ngombol	1	1	1
3.	Purwodadi	2	2	2
4.	Bagelen	2	2	2
5.	Kaligesing	1	1	1
6.	Purworejo	3	3	3
7.	Banyuurip	2	2	2
8.	Bayan	1	1	1
9.	Kutoarjo	3	3	3
10.	Butuh	2	2	2
11.	Pituruh	2	2	2
12.	Kemiri	2	2	2
13.	Bruno	1	1	1
14.	Gebang	1	1	1
15.	Loano	2	2	2
16.	Bener	1	1	1
Kabupaten Purworejo		27	27	27

Lanjutan Tabel/*Continued Table 4.2.1*

Kecamatan <i>District</i>		Puskesmas Pembantu <i>Subsidiary of Public Health Center</i>		
		2020	2021	2024
(1)		(14)	(15)	(16)
1.	Grabag	2	2	2
2.	Ngombol	4	4	4
3.	Purwodadi	3	4	4
4.	Bagelen	8	7	8
5.	Kaligesing	4	4	4
6.	Purworejo	4	4	4
7.	Banyuurip	6	6	6
8.	Bayan	3	3	3
9.	Kutoarjo	3	4	3
10.	Butuh	4	4	4
11.	Pituruh	5	5	2
12.	Kemiri	3	3	3
13.	Bruno	3	2	2
14.	Gebang	2	2	2
15.	Loano	2	2	2
16.	Bener	5	5	5
<b>Kabupaten Purworejo</b>		<b>61</b>	<b>61</b>	<b>58</b>

Lanjutan Tabel/*Continued Table* 4.2.1

Kecamatan <i>District</i>		Apotek <i>Pharmacy</i>		
		2020	2021	2024
(1)		(17)	(18)	(19)
1.	Grabag	3	4	4
2.	Ngombol	3	4	4
3.	Purwodadi	6	5	8
4.	Bagelen	3	3	3
5.	Kaligesing	1	1	1
6.	Purworejo	6	7	7
7.	Banyuurip	2	2	8
8.	Bayan	2	2	3
9.	Kutoarjo	2	2	4
10.	Butuh	—	—	4
11.	Pituruh	3	3	3
12.	Kemiri	2	2	2
13.	Bruno	1	1	2
14.	Gebang	4	3	5
15.	Loano	3	3	2
16.	Bener	1	1	2
Kabupaten Purworejo		42	43	62

Catatan/*Note*: <sup>1</sup>Desa pada tabel ini termasuk Unit Permukiman Transmigrasi (UPT) yang masih dibina oleh kementerian terkait dan nagari di Provinsi Sumatera Barat/*Villages in this table include Transmigration Settlement Unit which is still fostered by the relevant ministries and the nagari in the Province of Sumatera Barat*

Sumber/*Source*: Badan Pusat Statistik, Pendataan Potensi Desa (Podes)/*BPS-Statistics Indonesia, Village Potential Data Collecting*



Tabel

4.2.2

Table

Jumlah Tenaga Kesehatan Menurut Kecamatan di  
Kabupaten Purworejo, 2024  
Number of Health Human Resources by District in Purworejo  
Regency, 2024

Kecamatan District		Tenaga Medis <sup>1</sup> Medical Worker <sup>1</sup>	Psikologi Klinis Clinical Psychology	Tenaga Keperawatan Nursing Worker	Tenaga Kebidanan Midwifery Worker	Tenaga Kefarmasian Pharmaceutical Worker
(1)		(2)	(3)	(4)	(5)	(6)
1.	Grabag	3	-	21	26	3
2.	Ngombol	3	-	17	26	2
3.	Purwodadi	6	-	34	41	3
4.	Bagelen	5	-	23	30	3
5.	Kaligesing	3	-	14	17	2
6.	Purworejo	11	-	26	46	6
7.	Banyuurip	6	-	18	37	4
8.	Bayan	3	-	7	24	2
9.	Kutoarjo	10	-	30	47	5
10.	Butuh	6	-	25	43	4
11.	Pituruh	5	-	19	48	4
12.	Kemiri	6	-	26	39	4
13.	Bruno	3	-	16	26	1
14.	Gebang	3	-	10	27	1
15.	Loano	5	-	27	32	4
16.	Bener	3	-	6	31	1
Kabupaten Purworejo		81	-	319	540	49

Lanjutan Tabel/*Continued Table 4.2.2*

Kecamatan <i>District</i>		Tenaga Kesehatan Masyarakat <i>Public Health worker</i>	Tenaga Kesehatan Lingkungan <i>Enviromental Health Worker</i>	Tenaga Gizi <i>Nutritionist</i>	Tenaga Keterampilan Fisik <i>Physical Therapists</i>
(1)		(7)	(8)	(9)	(10)
1.	Grabag	2	1	2	1
2.	Ngombol	2	2	2	2
3.	Purwodadi	6	3	5	2
4.	Bagelen	4	2	3	3
5.	Kaligesing	-	1	2	1
6.	Purworejo	10	4	5	3
7.	Banyuurip	3	2	4	3
8.	Bayan	1	1	1	1
9.	Kutoarjo	8	4	3	3
10.	Butuh	3	4	5	3
11.	Pituruh	4	2	3	3
12.	Kemiri	4	3	3	2
13.	Bruno	2	1	2	2
14.	Gebang	1	1	2	1
15.	Loano	3	2	4	2
16.	Bener	3	2	2	-
<b>Kabupaten Purworejo</b>		<b>56</b>	<b>35</b>	<b>48</b>	<b>32</b>

Lanjutan Tabel/*Continued Table 4.2.2*

Kecamatan <i>District</i>		Tenaga Keteknisan Medis <i>Medical Technicians</i>	Tenaga Teknik Biomedika <i>Biomedical Engineer</i>	Tenaga Kesehatan Tradisional <i>Traditional Health Worker</i>
(1)		(11)	(12)	(13)
1.	Grabag	3	2	...
2.	Ngombol	3	2	...
3.	Purwodadi	5	3	...
4.	Bagelen	5	4	...
5.	Kaligesing	3	1	...
6.	Purworejo	8	6	...
7.	Banyuurip	3	4	...
8.	Bayan	2	1	...
9.	Kutoarjo	6	5	...
10.	Butuh	3	2	...
11.	Pituruh	4	3	...
12.	Kemiri	3	3	...
13.	Bruno	2	2	...
14.	Gebang	1	1	...
15.	Loano	5	4	...
16.	Bener	2	2	...
<b>Kabupaten Purworejo</b>		<b>58</b>	<b>45</b>	<b>...</b>

Catatan/Note: <sup>1</sup> Tenaga medis terdiri atas dokter, dokter gigi, dokter spesialis, dan dokter gigi spesialis baik di dalam maupun di luar negeri yang diakui oleh Pemerintah RI sesuai dengan peraturan perundang-undangan (UU No. 29 Tahun 2004 tentang Praktik Kedokteran)/*Medical worker includes doctor, dentist, medical specialist, and dentist specialist at home and abroad recognized by Indonesian government in accordance with the laws and regulations (Law No. 29 year 2004 about Medical Practice)*

Sumber/Source: Dinas Kesehatan Kabupaten Purworejo

**Tabel 4.2.3**      **Jumlah Rumah Sakit Umum, Rumah Sakit Khusus, dan Puskesmas Menurut Kecamatan di Kabupaten Purworejo, 2023 dan 2024**  
*Number of General Hospital, Specialized Hospital, dan Public Health Center by District in Purworejo Regency, 2023 and 2024*

Kecamatan District		Rumah Sakit Umum General Hospital		Rumah Sakit Khusus Specialized Hospital	
		2023	2024	2023	2024
(1)		(2)	(3)	(4)	(5)
1.	Grabag	-	-	-	-
2.	Ngombol	-	-	-	-
3.	Purwodadi	-	-	-	-
4.	Bagelen	-	-	-	-
5.	Kaligesing	-	-	-	-
6.	Purworejo	7	7	-	-
7.	Banyuurip	2	2	-	-
8.	Bayan	1	1	-	-
9.	Kutoarjo	1	1	-	-
10.	Butuh	-	-	-	-
11.	Pituruh	-	-	-	-
12.	Kemiri	-	-	-	-
13.	Bruno	-	-	-	-
14.	Gebang	-	-	-	-
15.	Loano	1	1	-	-
16.	Bener	-	-	-	-
Kabupaten Purworejo		12	12	-	-

Lanjutan Tabel/*Continued Table* 4.2.3

Kecamatan District		Puskesmas <sup>1</sup> Rawat Inap Public Health Center <sup>1</sup> with Inpatient Care		Puskesmas <sup>1</sup> Non Rawat Inap Public Health Center <sup>1</sup> without Inpatient Care	
		2023	2024	2023	2024
(1)		(6)	(7)	(8)	(9)
1.	Grabag	1	1	1	1
2.	Ngombol	1	1	1	1
3.	Purwodadi	2	2	2	2
4.	Bagelen	1	1	1	1
5.	Kaligesing	1	1	1	1
6.	Purworejo	1	-	1	-
7.	Banyuurip	-	-	-	-
8.	Bayan	-	-	-	-
9.	Kutoarjo	2	-	2	-
10.	Butuh	-	1	-	1
11.	Pituruh	1	1	1	1
12.	Kemiri	1	1	1	1
13.	Bruno	1	1	1	1
14.	Gebang	-	-	-	-
15.	Loano	2	2	2	2
16.	Bener	-	-	-	-
<b>Kabupaten Purworejo</b>		<b>14</b>	<b>12</b>	<b>14</b>	<b>12</b>

Catatan/Note: <sup>1</sup> Puskesmas yang teregistrasi/Registered Public Health Center

Sumber/Source: Dinas Kesehatan Kabupaten Purworejo

4.3 AGAMA DAN SOSIAL LAINNYA  
RELIGION AND OTHER SOCIAL AFFAIRS

**Tabel 4.3.1** Jumlah Penduduk Menurut Kecamatan dan Agama yang  
**Table** Dianut di Kabupaten Purworejo, 2024  
*Population by District and Religion in Purworejo Regency, 2024*

Kecamatan District		Islam	Protestan Protestant	Katolik Catholic	Hindu	Budha Buddha	Lainnya Others
(1)		(2)	(3)	(4)	(5)	(6)	(7)
1.	Grabag	52.171	158	56	-	-	-
2.	Ngombol	35.552	269	458	1	-	-
3.	Purwodadi	41.484	622	536	1	6	18
4.	Bagelen	30.381	280	395	5	371	1
5.	Kaligesing	31.852	331	378	-	2	1
6.	Purworejo	83.888	2.715	2.460	26	77	24
7.	Banyuurip	43.178	701	591	6	5	18
8.	Bayan	53.505	278	156	-	1	-
9.	Kutoarjo	60.886	1.452	1.160	3	39	3
10.	Butuh	43.448	242	61	1	3	6
11.	Pituruh	54.706	127	224	1	1	-
12.	Kemiri	61.354	137	33	1	-	-
13.	Bruno	57.240	31	38	-	-	1
14.	Gebang	45.352	79	70	-	15	1
15.	Loano	39.701	58	77	-	6	-
16.	Bener	60.039	63	28	-	-	6
Kabupaten Purworejo		794.737	7.543	6.721	45	526	79

Sumber/Source: Dinas Kependudukan dan Pencatatan Sipil Kabupaten Purworejo

**Tabel 4.3.2** Jumlah Tempat Peribadatan Menurut Kecamatan di Kabupaten Purworejo, 2024  
*Number of Places of Worship by District in Purworejo Regency, 2024*

Kecamatan <i>District</i>		Masjid <i>Mosque</i>	Mushola <i>Pray Room</i>	Gereja Protestan <i>Protestant Church</i>	Gereja Katholik <i>Catholic Church</i>	Pura <i>Temple</i>	Vihara
(1)	(2)	(3)	(4)	(5)	(6)	(7)	
1.	Grabag	76	197	1	-	-	-
2.	Ngombol	75	75	2	5	-	-
3.	Purwodadi	68	111	10	3	-	1
4.	Bagelen	77	99	1	2	1	5
5.	Kaligesing	88	107	5	3	-	-
6.	Purworejo	100	257	20	2	-	1
7.	Banyuurip	77	106	11	2	-	-
8.	Bayan	56	201	11	-	-	-
9.	Kutoarjo	68	157	8	2	1	1
10.	Butuh	72	174	2	-	-	-
11.	Pituruh	87	124	1	1	-	-
12.	Kemiri	153	216	-	-	-	-
13.	Bruno	149	123	1	1	-	-
14.	Gebang	64	209	-	-	-	1
15.	Loano	59	241	-	1	-	-
16.	Bener	113	196	1	1	-	-
Kabupaten Purworejo		1.382	2.593	74	23	2	9

Sumber/Source:   Kementrian Agama Kabupaten Purworejo

**Tabel 4.3.3** Jumlah Desa<sup>1</sup>/Kelurahan yang Mengalami Bencana Alam<sup>2</sup> Menurut Kecamatan di Kabupaten Purworejo, 2020–2024  
*Number of Villages<sup>1</sup>/Subdistricts that Had Natural Disaster<sup>2</sup> by District in Purworejo Regency, 2020–2024*

Kecamatan <i>District</i>		Banjir/ <i>Flood</i>		
		2020	2021	2024
(1)		(2)	(3)	(4)
1.	Grabag	5	10	–
2.	Ngombol	23	11	–
3.	Purwodadi	21	11	–
4.	Bagelen	9	8	2
5.	Kaligesing	–	–	–
6.	Purworejo	2	–	–
7.	Banyuurip	–	–	–
8.	Bayan	1	2	–
9.	Kutoarjo	1	–	–
10.	Butuh	21	11	8
11.	Pituruh	1	10	1
12.	Kemiri	3	6	–
13.	Bruno	–	–	–
14.	Gebang	–	–	–
15.	Loano	–	–	–
16.	Bener	1	–	–
Kabupaten Purworejo		88	69	11



Lanjutan Tabel/*Continued Table* 4.3.3

Kecamatan <i>District</i>		Gempa Bumi/ <i>Earthquake</i>		
		2020	2021	2024
(1)		(5)	(6)	(7)
1.	Grabag	—	—	NA
2.	Ngombol	—	—	NA
3.	Purwodadi	2	—	NA
4.	Bagelen	—	—	NA
5.	Kaligesing	—	—	NA
6.	Purworejo	—	—	NA
7.	Banyuurip	—	—	NA
8.	Bayan	—	—	NA
9.	Kutoarjo	—	1	NA
10.	Butuh	19	—	NA
11.	Pituruh	—	—	NA
12.	Kemiri	—	—	NA
13.	Bruno	—	—	NA
14.	Gebang	—	—	NA
15.	Loano	—	—	NA
16.	Bener	—	—	NA
<b>Kabupaten Purworejo</b>		<b>21</b>	<b>1</b>	<b>NA</b>

Lanjutan Tabel/*Continued Table 4.3.3*

Kecamatan <i>District</i>		Tanah Longsor/ <i>Landslide</i>		
		2020	2021	2024
(1)		(8)	(9)	(10)
1.	Grabag	—	—	—
2.	Ngombol	—	—	—
3.	Purwodadi	—	—	—
4.	Bagelen	6	6	4
5.	Kaligesing	10	10	5
6.	Purworejo	5	2	—
7.	Banyuurip	—	—	—
8.	Bayan	—	—	—
9.	Kutoarjo	—	—	—
10.	Butuh	—	—	—
11.	Pituruh	3	8	6
12.	Kemiri	6	10	—
13.	Bruno	2	2	6
14.	Gebang	1	1	—
15.	Loano	—	1	4
16.	Bener	13	11	3
<b>Kabupaten Purworejo</b>		<b>46</b>	<b>51</b>	<b>28</b>

Catatan/*Note*: <sup>1</sup>Desa pada tabel ini termasuk Unit Permukiman Transmigrasi (UPT) yang masih dibina oleh kementerian terkait dan nagari di Provinsi Sumatera Barat/*Villages in this table are included in Transmigration Settlement Unit which is still fostered by the relevant ministries and the nagari in the Province of Sumatera Barat*

<sup>2</sup>Kejadian dalam setahun sebelum tahun pencacahan/*Occured during the last one year before the enumeration years*

Sumber/*Source*: Badan Pusat Statistik, Pendataan Potensi Desa (Podes)/*BPS-Statistics Indonesia, Village Potential Data Collecting*

**Tabel 4.3.4** Jumlah Tindak Pidana Menurut Kepolisian Sektor di Kabupaten Purworejo, 2021-2024  
*Number of Reported Criminal Cases by Sub Districts Police Office in Purworejo Regency, 2021-2024*

Kecamatan District		2021	2022	2023	2024
(1)		(2)	(3)	(4)	(5)
1.	Grabag	10	10	3	5
2.	Ngombol	7	8	2	3
3.	Purwodadi	16	17	6	8
4.	Bagelen	5	8	1	1
5.	Kaligesing	9	4	3	4
6.	Purworejo	20	30	28	13
7.	Banyuurip	69	83	117	84
8.	Bayan	4	13	9	3
9.	Kutoarjo	13	12	16	8
10.	Butuh	14	15	5	8
11.	Pituruh	5	7	2	5
12.	Kemiri	4	5	1	5
13.	Bruno	3	6	-	2
14.	Gebang	2	4	-	3
15.	Loano	5	9	5	4
16.	Bener	8	6	1	3
Kabupaten Purworejo		194	237	199	159

Sumber/Source: Kepolisian Resort Purworejo/Purworejo Regency Police Department

**Tabel 4.3.5**      **Jumlah Penyelesaian Tindak Pidana Menurut Kepolisian Sektor di Kabupaten Purworejo, 2021-2024**  
**Table**      ***Number of Reported Criminal Cases by Sub Districts Police Office in Purworejo Regency, 2021-2024***

Kecamatan District		2021	2022	2023	2024
(1)		(2)	(3)	(4)	(5)
1.	Grabag	8	11	3	4
2.	Ngombol	7	8	2	2
3.	Purwodadi	15	16	6	5
4.	Bagelen	4	8	1	1
5.	Kaligesing	9	4	3	4
6.	Purworejo	19	23	23	10
7.	Banyuurip	61	74	92	68
8.	Bayan	4	12	9	3
9.	Kutoarjo	12	13	12	8
10.	Butuh	12	15	4	5
11.	Pituruh	5	7	1	2
12.	Kemiri	3	6	1	-
13.	Bruno	3	6	-	-
14.	Gebang	2	4	-	1
15.	Loano	5	9	4	4
16.	Bener	7	7	1	2
Kabupaten Purworejo		176	223	162	119

Sumber/Source:    Kepolisian Resort Purworejo/Purworejo Regency Police Department

4.4 KEMISKINAN  
POVERTY

**Tabel 4.4.1**      **Garis Kemiskinan, Jumlah, dan Persentase Penduduk Miskin di Kabupaten Purworejo, 2016–2024**  
***Poverty Line, Number, and Percentage of Poor People in Purworejo Regency, 2016–2024***

Tahun Year	Garis Kemiskinan (rupiah/kapita/bulan) Poverty Line (rupiah/capita/month)	Jumlah Penduduk Miskin (ribu) Number of Poor People (thousand)	Persentase Penduduk Miskin Percentage of Poor People
(1)	(2)	(3)	(4)
2016	313.931	99,07	13,91
2017	325.871	98,65	13,81
2018	335.995	83,55	11,67
2019	345.458	82,17	11,45
2020	364.289	84,79	11,78
2021	376.127	88,80	12,40
2022	393.731	82,64	11,53
2023	427.622	81,28	11,33
2024	459.253	78,02	10,87

Sumber/Source: Badan Pusat Statistik, Survei Sosial Ekonomi Nasional Maret/BPS-Statistics Indonesia, March National Socioeconomic Survey

**Tabel 4.4.2**      **Indeks Kedalaman Kemiskinan dan Indeks Keparahan Kemiskinan di Kabupaten Purworejo, 2016–2024**  
***Poverty Gap Index and Poverty Severity Index in Purworejo Regency, 2016–2024***

<b>Tahun Year</b>	<b>Indeks Kedalaman Kemiskinan Poverty Gap Index</b>	<b>Indeks Keparahan Kemiskinan Poverty Severity Index</b>
(1)	(2)	(3)
2016	2,67	0,76
2017	2,25	0,54
2018	1,67	0,36
2019	0,84	0,10
2020	0,98	0,12
2021	1,36	0,28
2022	1,31	0,24
2023	1,78	0,43
2024	1,08	0,18

Sumber/Source: Badan Pusat Statistik, Survei Sosial Ekonomi Nasional Maret/BPS-Statistics Indonesia, March National Socioeconomic Survey

# PERTANIAN, KEHUTANAN, PETERNAKAN DAN PERIKANAN

*Agriculture, Forestry, Livestock and Fishery*

## Produksi Tanaman Sayuran, 2024



### TIMUN

*Timun*

940 Kuintal



### CABAI RAWIT

*Chili*

5 962 Kuintal



### TERONG

*Eggplant*

1 375 Kuintal



### TOMAT

*Tomato*

1 305 Kuintal



### KANGKUNG

*Morning Glory*

577 Kuintal







**PENJELASAN TEKNIS**

1. Survei Pertanian Hortikultura (SPH) diselenggarakan oleh Badan Pusat Statistik bekerja sama dengan Direktorat Jendral Hortikultura, Kementerian Pertanian. Metode yang digunakan dalam survei ini adalah metode pencacahan lengkap terhadap seluruh kecamatan di Indonesia dan dilaporkan secara rutin bulanan untuk data tanaman sayuran dan buah-buahan semusim dan triwulanan untuk tanaman buah-buahan dan sayuran tahunan oleh KCD.
2. Tanaman sayuran semusim adalah tanaman sumber vitamin, garam mineral dan lain-lain yang dikonsumsi dari bagian tanaman yang berupa daun, bunga, buah dan umbinya, yang berumur kurang dari satu tahun.
3. Tanaman buah-buahan semusim adalah tanaman sumber vitamin, garam mineral dan lain-lain yang dikonsumsi dari bagian tanaman yang berupa buah, berumur kurang dari satu tahun, tidak berbentuk pohon/rumput tetapi menjalar dan berbatang lunak.
4. Tanaman buah-buahan dan sayuran tahunan: tanaman buah-buahan tahunan adalah tanaman sumber vitamin, garam mineral, dan lain-lain yang dikonsumsi dari bagian tanaman yang berupa buah dan merupakan tanaman tahunan. Tanaman sayuran

**TECHNICAL NOTES**

1. *Horticultural Agriculture Survey (SPH) is conducted by the Statistics Indonesia in cooperation with the Directorate General of Horticulture, Ministry of Agriculture. The method used in this survey is a complete enumeration method for all sub-districts in Indonesia and is reported on a monthly basis for annual and quarterly vegetable and fruit crops data for annual fruit and vegetable crops by KCD.*
2. *Seasonal vegetable crops are plant sources of vitamins, mineral salts and others consumed from parts of plants in the form of leaves, flowers, fruits and tubers, which are less than one year old.*
3. *Seasonal fruits plants are plants source of vitamins, mineral salts and others consumed from the plant in the form of fruit, less than a year old, not shaped trees / grass but creeping and soft trunked.*
4. *Annual fruit and vegetable crops: Annual fruit crops are plant sources of vitamins, mineral salts, and others consumed from plant parts in the form of fruits and are annual crops. Annual vegetable plants are plant sources of vitamins, mineral salts and others are consumed from*

tahunan adalah tanaman sumber vitamin, garam mineral dan lain-lain yang dikonsumsi dari bagian tanaman yang berupa daun dan atau buah yang berumur lebih dari satu tahun.

5. Tanaman biofarmaka adalah tanaman yang bermanfaat untuk obat-obatan, kosmetik dan kesehatan yang dikonsumsi atau digunakan dari bagian-bagian tanaman seperti daun, batang, buah, umbi (rimpang) ataupun akar.
6. Tanaman hias adalah tanaman yang mempunyai nilai keindahan baik bentuk, warna daun, tajuk maupun bunganya, sering digunakan untuk penghias pekarangan dan lain sebagainya. Data yang dikumpulkan dalam SPH mencakup: data tentang luas penanaman, luas panen (untuk buah-buahan tahunan adalah banyaknya tanaman yang menghasilkan), produksi, luas rusak, luas tanaman akhir, dan harga jual petani.
7. Luas panen adalah luas tanaman sayuran, buah-buahan, biofarmaka dan tanaman hias yang diambil hasilnya/dipanen pada periode pelaporan.
8. Luas panen untuk tanaman sayuran: luas tanaman yang dipanen sekaligus/habis/ dibongkar dan luas tanaman yang dipanen berkali-kali (lebih dari satu kali)/belum habis. Tanaman yang dipanen sekaligus/habis/

*parts of plants in the form of leaves and or fruit that is more than one year old.*

5. *Biopharmaceutical plants are useful plants for medicines, cosmetics and health consumed or used from parts of plants such as leaves, stems, fruits, tubers (roots) or roots.*
6. *Ornamental plants are plants that have a beauty value of either shape, leaf color, crown or flowers, often used for decorating the yard and so forth. The data collected in the SPH includes: data on planting area, harvest area (for annual fruits is the number of crops that produce), production, broken area, end crop area, and farmer selling price.*
7. *Harvest area is the area of vegetable crops, fruits, biopharmaca and ornamental plants that are harvested / harvested during the reporting period.*
8. *Harvesting area for vegetable crops: the area of crops harvested at once / discharged and the area of crops harvested many times (more than once) / not yet exhausted. Plants harvested at once are discharged, consisting of*

dibongkar adalah tanaman yang sehabis panen langsung dibongkar/ dicabut, terdiri dari bawang merah, bawang putih, bawang daun, kentang, kol/ kubis, kembang kol, petsai/sawi, wortel, lobak dan kacang merah. Tanaman yang dipanen berkali-kali (lebih dari satu kali) /belum habis adalah tanaman yang pemanenannya lebih dari satu kali dan biasanya dibongkar apabila panen terakhir sudah tidak memadai lagi, terdiri dari: kacang panjang, cabe besar, cabe rawit, jamur, tomat, terung, buncis, ketimun, labu siam, kangkung, bayam, melon, semangka, dan blewah.

9. Produksi adalah hasil menurut bentuk produk dari setiap tanaman sayuran, buah-buahan, biofarmaka, dan tanaman hias yang diambil berdasarkan luas yang dipanen pada bulan/ triwulan laporan.
10. Data statistik perkebunan merupakan data sekunder yang diperoleh dari Dinas Pertanian dan Ketahanan Pangan Kabupaten Purworejo.
11. Data statistik peternakan merupakan data sekunder yang diperoleh dari Dinas Pertanian dan Ketahanan Pangan Kabupaten Purworejo.

*onions, garlic, onions, potatoes, cabbage / cabbage, cauliflower, petsai / mustard, carrots, radish and red beans. Plants harvested many times (more than once) / not yet exhausted are crops harvested more than once and usually dismantled when the last harvest is no longer adequate, consisting of: long beans, large chillies, cayenne pepper, mushrooms, tomatoes, eggplant, bean, cucumber, squash, kale, spinach, melon, watermelon and cantaloupe.*

9. *Production is the result according to the product form of each vegetable, fruits, biopharmaca, and ornamental plants taken based on the area harvested in the month / quarter of the report.*
10. *Estate Crops statistic data is secondary data obtained from the Department of Agriculture and Food Security Purworejo Regency.*
11. *Livestock statistic data is secondary data obtained from the Department of Agriculture and Food Security Purworejo Regency.*

**ULASAN****Hortikultura**

Kabupaten Purworejo menjadi salah satu kabupaten yang memiliki potensi pertanian hortikultura. Pada tahun 2024 komoditas yang paling mendominasi produksi tanaman sayur buah semusim di Purworejo adalah cabai besar (7,64 ribu quintal) diikuti dengan cabai rawit (5,96 ribu quintal), cabai keriting (5,62 ribu quintal), terung (1,37 ribu quintal) dan tomat (1,30 ribu quintal).

**Peternakan**

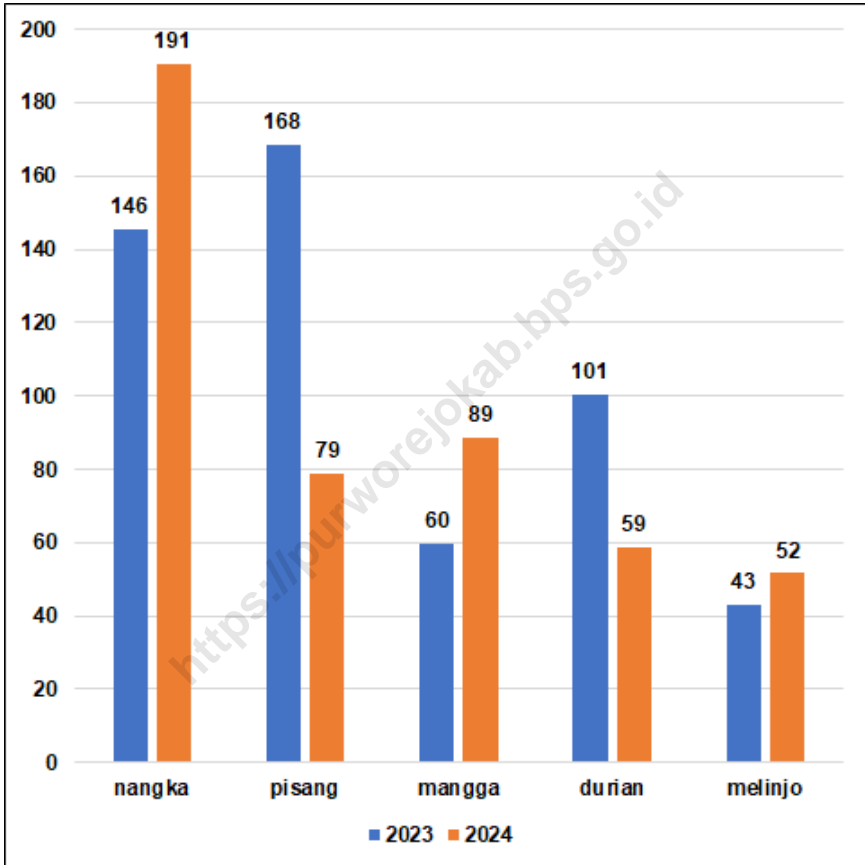
Jenis ternak yang diusahakan di Kabupaten Purworejo yaitu sapi (potong/perah), kerbau, kuda, kambing, domba, babi dan kelinci. Disamping itu juga diusahakan aneka ternak termasuk unggas (ayam kampung, ayam petelur, ayam pedaging itik/itik manila, dan burung puyuh).

**DESCRIPTION****Horticulture**

*Purworejo Regency became one of the regency that have the potential of horticulture. In 2023, the most dominating commodity seasonal fruit vegetable crop production in Jawa Tengah is big chili (7.64 thousands quintals). cayenne pepper (5.96 thousands quintals). curly chili (5.62 thousands quintals). eggplant (1.37 thousands quintals). and tomato (1.30 thousands quintals).*

**Livestock**

*There are cattle endeavored in Purworejo Regency, consist of dairy cattle, beef cattle, buffalo and horse, while the small cattle includes goat, sheep, pig and rabbit. Beside cattle, there are poultry (such as native chicken, layer,*



Sumber/Source : Badan Pusat Statistik, Statistik Pertanian Hortikultura SPH–BST/BPS–Statistics Indonesia.  
Agricultural Statistic for Horticulture SPH–BST

**Gambar**  
**Figures** 5.1

**Produksi Buah-buahan dan Sayuran Tahunan Menurut Jenis Tanaman di Kabupaten Purworejo (ribu kuintal), 2023 dan 2024**

*Production of Annual Fruits and Vegetables by Kind of Plant in Purworejo Regency (thousands quintal), 2023 and 2024*

5.1 HORTIKULTURA  
HORTICULTURE

**Tabel** 5.1.1 **Luas Panen Tanaman Sayuran Menurut Kecamatan dan Jenis Tanaman di Kabupaten Purworejo (ha), 2023 dan 2024**  
*Harvested Area of Vegetables by District and Kind of Plant in Purworejo Regency (ha), 2023 and 2024*

Kecamatan District		Bawang Merah Shallot		Cabai Besar/TW/Teropong Chili/Big Chili	
		2023	2024*	2023	2024*
(1)		(2)	(3)	(4)	(5)
1.	Grabag	-	-	15,00	12,00
2.	Ngombol	2,00	6,00	25,00	4,50
3.	Purwodadi	9,00	5,00	-	-
4.	Bagelen	-	-	-	-
5.	Kaligesing	-	-	-	-
6.	Purworejo	-	-	-	-
7.	Banyuurip	-	-	2,00	2,50
8.	Bayan	-	-	0,50	0,14
9.	Kutoarjo	-	-	10,40	10,40
10.	Butuh	-	-	34,00	31,80
11.	Pituruh	-	-	225,00	230,50
12.	Kemiri	-	-	33,20	49,00
13.	Bruno	-	-	7,00	7,00
14.	Gebang	-	-	-	-
15.	Loano	-	-	-	-
16.	Bener	-	-	1,00	0,50
Kabupaten Purworejo		11,00	11,00	353,10	348,34

Lanjutan Tabel/*Continued Table* 5.1.1

Kecamatan <i>District</i>		Cabai Keriting <i>Curly Chili</i>		Cabai Rawit <i>Chili/Cayenne Pepper</i>	
		2023	2024*	2023	2024*
(1)		(6)	(7)	(8)	(9)
1.	Grabag	29,00	45,00	30,00	44,00
2.	Ngombol	140,00	119,00	149,00	126,00
3.	Purwodadi	59,50	58,00	45,00	69,00
4.	Bagelen	17,00	18,50	8,00	13,00
5.	Kaligesing	-	-	-	-
6.	Purworejo	0,20	-	66,00	67,00
7.	Banyuurip	2,00	0,50	3,45	3,95
8.	Bayan	0,39	2,18	1,38	2,71
9.	Kutoarjo	9,90	9,00	5,80	6,30
10.	Butuh	1,50	-	-	-
11.	Pituruh	-	-	25,50	25,50
12.	Kemiri	34,00	34,00	6,20	24,50
13.	Bruno	-	-	8,00	6,00
14.	Gebang	1,00	-	-	-
15.	Loano	-	-	0,50	1,00
16.	Bener	1,00	0,50	3,20	2,20
<b>Kabupaten Purworejo</b>		<b>295,49</b>	<b>286,68</b>	<b>352,03</b>	<b>391,16</b>

Lanjutan Tabel/*Continued Table* 5.1.1

Kecamatan <i>District</i>		Kentang <i>Potato</i>		Kubis <i>Cabbage</i>		Tomat <i>Tomato</i>	
		2023	2024*	2023	2024*	2023	2024*
(1)		(10)	(11)	(12)	(13)	(14)	(15)
1.	Grabag	-	-	-	-	7,00	10,00
2.	Ngombol	-	-	-	-	26,00	18,00
3.	Purwodadi	-	-	-	-	4,40	2,00
4.	Bagelen	-	-	-	-	-	-
5.	Kaligesing	-	-	-	-	-	-
6.	Purworejo	-	-	-	-	-	-
7.	Banyuurip	-	-	-	-	0,20	0,20
8.	Bayan	-	-	-	-	-	-
9.	Kutoarjo	-	-	-	-	-	-
10.	Butuh	-	-	-	-	-	-
11.	Pituruh	-	-	-	-	13,00	9,50
12.	Kemiri	-	-	-	-	-	1,20
13.	Bruno	-	-	-	-	-	-
14.	Gebang	-	-	-	-	-	-
15.	Loano	-	-	-	-	-	-
16.	Bener	-	-	-	-	-	-
Kabupaten Purworejo		-	-	-	-	50,60	40,90



Lanjutan Tabel/*Continued Table 5.1.1*

Kecamatan <i>District</i>		Bawang Putih <i>Garlic</i>		Ketimun <i>Cucumber</i>		Terung <i>Eggplant</i>	
		2023	2024*	2023	2024*	2023	2024*
(1)		(16)	(17)	(18)	(19)	(20)	(21)
1.	Grabag	-	-	-	-	8,00	19,00
2.	Ngombol	-	-	16,00	16,00	21,00	18,00
3.	Purwodadi	-	-	1,20	0,20	13,40	10,00
4.	Bagelen	-	-	-	-	-	-
5.	Kaligesing	-	-	-	-	-	-
6.	Purworejo	-	-	-	-	-	-
7.	Banyuurip	-	-	-	0,70	1,60	1,50
8.	Bayan	-	-	-	-	0,28	-
9.	Kutoarjo	-	-	-	-	-	-
10.	Butuh	-	-	-	-	-	-
11.	Pituruh	-	-	12,00	8,50	13,00	9,00
12.	Kemiri	-	-	5,50	6,60	15,00	8,10
13.	Bruno	-	-	-	-	-	-
14.	Gebang	-	-	-	1,00	-	-
15.	Loano	-	-	-	-	-	-
16.	Bener	-	-	-	-	-	-
<b>Kabupaten Purworejo</b>		-	-	<b>34,70</b>	<b>33,00</b>	<b>72,28</b>	<b>65,60</b>

Sumber/*Source*: Badan Pusat Statistik, Statistik Pertanian Hortikultura SPH-SBS/BPS-Statistics Indonesia, *Agricultural Statistic for Horticulture SPH-SBS*

**Tabel 5.1.2**      **Produksi Tanaman Sayuran Menurut Kecamatan dan Jenis Tanaman di Kabupaten Purworejo (kuintal), 2023 dan 2024**  
**Table**            **Production of Vegetables by District and Kind of Plant in Purworejo Regency (quintal), 2023 and 2024**

Kecamatan <i>District</i>		Bawang Merah <i>Shallot</i>		Cabai Besar/TW/Teropong <i>Chili/Big Chili</i>	
		2023	2024*	2023	2024*
(1)		(2)	(3)	(4)	(5)
1.	Grabag	-	-	134,00	108,00
2.	Ngombol	10,71	840,00	285,90	52,60
3.	Purwodadi	196,60	68,20	-	-
4.	Bagelen	-	-	-	-
5.	Kaligesing	-	-	-	-
6.	Purworejo	-	-	-	-
7.	Banyuurip	-	-	63,70	121,70
8.	Bayan	-	-	21,17	1,78
9.	Kutoarjo	-	-	169,54	132,95
10.	Butuh	-	-	600,69	669,63
11.	Pituruh	-	-	5.850,00	6.038,50
12.	Kemiri	-	-	857,40	368,00
13.	Bruno	-	-	146,00	124,00
14.	Gebang	-	-	-	-
15.	Loano	-	-	-	-
16.	Bener	-	-	6,50	29,85
Kabupaten Purworejo		207,31	908,20	8.134,90	7.647,01

Lanjutan Tabel/*Continued Table 5.1.2*

Kecamatan <i>District</i>		Cabai Keriting <i>Curly Chili</i>		Cabai Rawit <i>Chili/Cayenne Pepper</i>	
		2023	2024*	2023	2024*
(1)		(6)	(7)	(8)	(9)
1.	Grabag	228,00	319,00	208,00	295,00
2.	Ngombol	1.399,50	1.467,90	1.204,80	1.355,00
3.	Purwodadi	934,80	1.321,50	711,70	1.314,00
4.	Bagelen	1.632,00	2.053,75	384,00	716,33
5.	Kaligesing	-	-	-	-
6.	Purworejo	2,70	-	932,00	743,00
7.	Banyuurip	35,90	40,00	111,35	103,00
8.	Bayan	2,74	25,55	14,92	26,73
9.	Kutoarjo	149,08	114,74	54,44	52,02
10.	Butuh	39,10	-	-	-
11.	Pituruh	-	-	963,00	945,00
12.	Kemiri	295,60	259,00	91,39	196,00
13.	Bruno	-	-	183,00	114,00
14.	Gebang	4,00	-	-	-
15.	Loano	-	-	23,50	15,10
16.	Bener	23,60	26,15	110,85	86,65
<b>Kabupaten Purworejo</b>		<b>4.747,02</b>	<b>5.627,59</b>	<b>4.992,95</b>	<b>5.961,83</b>

Lanjutan Tabel/*Continued Table* 5.1.2

Kecamatan <i>District</i>		Kentang <i>Potato</i>		Kubis <i>Cabbage</i>		Tomat <i>Tomato</i>	
		2023	2024*	2023	2024*	2023	2024*
(1)		(10)	(11)	(12)	(13)	(14)	(15)
1.	Grabag	-	-	-	-	60,00	81,00
2.	Ngombol	-	-	-	-	826,00	828,00
3.	Purwodadi	-	-	-	-	51,25	31,75
4.	Bagelen	-	-	-	-	-	-
5.	Kaligesing	-	-	-	-	-	-
6.	Purworejo	-	-	-	-	-	-
7.	Banyuurip	-	-	-	-	2,40	21,50
8.	Bayan	-	-	-	-	-	-
9.	Kutoarjo	-	-	-	-	-	-
10.	Butuh	-	-	-	-	-	-
11.	Pituruh	-	-	-	-	432,00	320,00
12.	Kemiri	-	-	-	-	-	23,00
13.	Bruno	-	-	-	-	-	-
14.	Gebang	-	-	-	-	-	-
15.	Loano	-	-	-	-	-	-
16.	Bener	-	-	-	-	-	-
Kabupaten Purworejo		-	-	-	-	1.371,65	1.305,25

Lanjutan Tabel/Continued Table 5.1.2

Kecamatan District		Bawang Putih Garlic		Ketimun Cucumber		Terung Eggplant	
		2023	2024*	2023	2024*	2023	2024*
(1)		(16)	(17)	(18)	(19)	(20)	(21)
1.	Grabag	-	-	-	-	82,00	159,00
2.	Ngombol	-	-	344,00	420,00	220,90	195,40
3.	Purwodadi	-	-	16,18	1,28	928,21	538,20
4.	Bagelen	-	-	-	-	-	-
5.	Kaligesing	-	-	-	-	-	-
6.	Purworejo	-	-	-	-	-	-
7.	Banyuurip	-	-	-	50,00	24,50	86,50
8.	Bayan	-	-	-	-	22,40	-
9.	Kutoarjo	-	-	-	-	-	-
10.	Butuh	-	-	-	-	-	-
11.	Pituruh	-	-	389,00	279,50	432,00	304,00
12.	Kemiri	-	-	184,50	109,00	143,25	92,00
13.	Bruno	-	-	-	-	-	-
14.	Gebang	-	-	-	80,00	-	-
15.	Loano	-	-	-	-	-	-
16.	Bener	-	-	-	-	-	-
<b>Kabupaten Purworejo</b>		-	-	<b>933,68</b>	<b>939,78</b>	<b>1.853,26</b>	<b>1.375,10</b>

Sumber/Source: Badan Pusat Statistik, Statistik Pertanian Hortikultura SPH-SBS/BPS-Statistics Indonesia, Agricultural Statistic for Horticulture SPH-SBS

**Tabel**  
**Table** 5.1.3

**Luas Panen Tanaman Sayuran dan Buah-buahan Semusim Menurut Jenis Tanaman di Kabupaten Purworejo (ha), 2021–2024**  
*Harvested Area of Seasonal Vegetables and Fruits by Kind of Plant in Purworejo Regency (ha), 2021–2024*

Jenis Tanaman <i>Kind of Plants</i>	2021	2022	2023	2024*
(1)	(2)	(3)	(4)	(5)
Bawang Daun/ <i>Scallion</i>	-	5,20	-	-
Bawang Merah/ <i>Shallots</i>	2,70	5,55	11,00	11,00
Bawang Putih/ <i>Garlic</i>	-	-	-	-
Bayam/ <i>Spinach</i>	29,75	37,60	34,80	45,50
Buncis/ <i>String bean</i>	0,50	0,10	-	-
Cabai Rawit/ <i>Chili/Cayenne Pepper</i>	248,00	288,90	352,03	391,16
Kacang Panjang/ <i>Long Beans</i>	69,10	63,80	73,90	53,00
Kangkung/ <i>Water Spinach</i>	37,60	37,50	36,60	48,80
Kembang Kol/ <i>Cauliflower</i>	-	-	-	-
Kentang/ <i>Potato</i>	-	-	-	-
Ketimun/ <i>Cucumber</i>	33,20	43,40	34,70	33,00
Kubis/ <i>Cabbage</i>	-	-	-	-
Labu Siam/ <i>Chayote</i>	0,50	-	-	-
Melon/ <i>Melon</i>	82,81	92,64	79,87	56,00
Paprika/ <i>Bell Pepper</i>	-	-	-	-
Petsai/Sawi/ <i>Chinese Cabbage/mustard green</i>	-	-	-	-
Semangka/ <i>Watermelon</i>	305,00	347,50	347,90	278,50
Stroberi/ <i>Strawberry</i>	-	-	-	-

Lanjutan Tabel/*Continued Table 5.1.3*

Jenis Tanaman <i>Kind of Plants</i>	2021	2022	2023	2024*
(1)	(2)	(3)	(4)	(5)
Terung/ <i>Eggplant</i>	62,78	64,20	72,28	65,60
Tomat/ <i>Tomato</i>	34,00	49,80	50,60	40,90
Wortel/ <i>Carrot</i>	-	-	-	-
Cabai Besar/TW/Teropong/ <i>Chili/Big chili</i>	362,75	368,60	353,10	348,34
Cabai Keriting/Chili/ <i>Curly chili</i>	150,00	205,30	295,49	286,68
Jamur Tiram/ <i>King Oyster Mushroom</i>	485,00	438,39	765,00	450,50
Jamur Merang/ <i>Straw Mushroom</i>	-	-	-	-
Jamur Lainnya/ <i>Mushroom</i>	15,00	67,00	119,00	74,50

Sumber/*Source*: Badan Pusat Statistik, Statistik Pertanian Hortikultura SPH-SBS/BPS-*Statistics Indonesia, Agricultural Statistic for Horticulture SPH-SBS*

**Tabel**  
**Table** 5.1.4

**Produksi Tanaman Sayuran dan Buah-buahan Semusim  
Menurut Jenis Tanaman di Kabupaten Purworejo (kuintal),  
2021–2024**  
*Production of Seasonal Vegetables and Fruits by Kind of Plant  
in Purworejo Regency (quintal), 2021–2024*

Jenis Tanaman Kind of Plants	2021	2022	2023	2024*
(1)	(2)	(3)	(4)	(5)
Bawang Daun/ <i>Scallion</i>	-	105,00	-	-
Bawang Merah/ <i>Shallots</i>	156,70	254,56	207,31	908,20
Bawang Putih/ <i>Garlic</i>	-	-	-	-
Bayam/ <i>Spinach</i>	664,56	970,56	670,80	701,56
Buncis/ <i>String bean</i>	56,00	23,00	-	-
Cabai Rawit/ <i>Chili/Cayenne Pepper</i>	8.930,12	4.385,27	4.992,95	5.961,83
Kacang Panjang/ <i>Long Beans</i>	3.335,51	2.224,82	2.304,31	2.192,75
Kangkung/ <i>Water Spinach</i>	706,98	671,26	627,77	577,48
Kembang Kol/ <i>Cauliflower</i>	-	-	-	-
Kentang/ <i>Potato</i>	-	-	-	-
Ketimun/ <i>Cucumber</i>	1.851,13	1.968,82	933,68	939,78
Kubis/ <i>Cabbage</i>	-	-	-	-
Labu Siam/ <i>Chayote</i>	300,00	-	-	-
Melon/ <i>Melon</i>	14.970,00	15.956,60	11.715,90	6.548,60
Paprika/ <i>Bell Pepper</i>	-	-	-	-
Petsai/Sawi/Chinese Cabbage/mustard green	-	-	-	-
Semangka/ <i>Watermelon</i>	44.182,30	57.309,00	54.299,00	36.725,00
Stroberi/ <i>Strawberry</i>	-	-	-	-



Lanjutan Tabel/*Continued Table 5.1.3*

Jenis Tanaman <i>Kind of Plants</i>	2021	2022	2023	2024*
(1)	(2)	(3)	(4)	(5)
Terung/ <i>Eggplant</i>	8.041,35	2.123,54	1.853,26	1.375,10
Tomat/ <i>Tomato</i>	1.743,40	1.420,79	1.371,65	1.305,25
Wortel/ <i>Carrot</i>	-	-	-	-
Cabai Besar/TW/Teropong/ <i>Chili/Big chili</i>	6.140,15	6.160,86	8.134,90	7.647,01
Cabai Keriting/Chili/Curlly <i>chili</i>	14.079,16	3.340,07	4.747,02	5.627,59
Jamur Tiram/ <i>King Oyster Mushroom</i>	163,11	113,60	30,47	108,29
Jamur Merang/ <i>Straw Mushroom</i>	-	-	-	-
Jamur Lainnya/ <i>Mushroom</i>	10,20	59,32	18,54	63,44

Sumber/*Source*: Badan Pusat Statistik, Statistik Pertanian Hortikultura SPH-SBS/*BPS-Statistics Indonesia, Agricultural Statistic for Horticulture SPH-SBS*

**Tabel**  
**Table** 5.1.5

**Luas Panen Tanaman Biofarmaka Menurut Kecamatan dan Jenis Tanaman di Kabupaten Purworejo (m<sup>2</sup>), 2023 dan 2024**  
*Harvested Area of Medicinal Plants by District and Kind of Plant in Purworejo Regency (m<sup>2</sup>), 2023 and 2024*

Kecamatan <i>District</i>		Jahe <i>Ginger</i>		Laos/Lengkuas <i>Galanga</i>		Kencur <i>East Indian Galangal</i>	
		2023	2024*	2023	2024*	2023	2024*
(1)		(2)	(3)	(4)	(5)	(6)	(7)
1.	Grabag	-	-	-	-	-	-
2.	Ngombol	400	270	54	25	120	60
3.	Purwodadi	-	-	-	-	-	-
4.	Bagelen	35	40	5.000	700	-	-
5.	Kaligesing	3.000	2.000	-	-	-	-
6.	Purworejo	-	-	-	-	-	-
7.	Banyuurip	-	75	-	50	-	50
8.	Bayan	483	840	418	2.100	282	420
9.	Kutoarjo	2.536	2.047	374	479	308	259
10.	Butuh	-	-	-	-	-	-
11.	Pituruh	1.200	1.600	2.400	2.100	650	1.000
12.	Kemiri	12.000	28.000	8.100	8.100	6.200	5.000
13.	Bruno	124.600	163.000	-	-	16.900	18.900
14.	Gebang	-	-	-	-	-	-
15.	Loano	35.000	55.000	7.500	2.800	4.500	2.800
16.	Bener	1.000	1.000	500	200	2.000	500
Kabupaten Purworejo		180.254	253.872	24.346	16.554	30.960	28.989

Lanjutan Tabel/*Continued Table 5.1.5*

Kecamatan <i>District</i>	Kunyit <i>Turmeric</i>		Kapulaga <i>Java Cardamom</i>		Temulawak <i>Java Turmeric</i>	
	2023	2024*	2023	2024*	2023	2024*
(1)	(8)	(9)	(10)	(11)	(12)	(13)
1. Grabag	-	-	-	-	-	-
2. Ngombol	95	235	-	-	-	-
3. Purwodadi	-	-	-	-	-	-
4. Bagelen	-	40	-	-	250.000	1.170
5. Kaligesing	-	-	8.489	12.400	-	-
6. Purworejo	341	148	1.753	1.973	186	154
7. Banyuurip	-	50	-	-	-	-
8. Bayan	312	1.610	-	-	-	-
9. Kutoarjo	518	568	338	635	-	-
10. Butuh	-	-	-	-	-	-
11. Pituruh	2.100	2.400	290.150	290.850	4.250	4.200
12. Kemiri	5.200	4.300	17.000	15.000	1.800	4.821
13. Bruno	9.960	19.800	436.500	400.900	25.300	41.400
14. Gebang	-	-	-	-	-	-
15. Loano	10.000	6.500	4.500	6.000	820.000	100.000
16. Bener	-	100	5.800	800	4.000	1.000
<b>Kabupaten Purworejo</b>	<b>28.526</b>	<b>35.751</b>	<b>764.530</b>	<b>728.558</b>	<b>1.105.536</b>	<b>152.745</b>

Sumber/*Source*: Badan Pusat Statistik, Statistik Pertanian Hortikultura SPH-TBF/BPS-Statistics Indonesia, *Agricultural Statistic for Horticulture SPH-TBF*

**Tabel**  
**Table** 5.1.6

**Produksi Tanaman Biofarmaka Menurut Kecamatan dan Jenis Tanaman di Kabupaten Purworejo (kg), 2023 dan 2024**  
*Production of Medicinal Plants by District and Kind of Plant in Purworejo Regency (kg), 2023 and 2024*

Kecamatan <i>District</i>	Jahe <i>Ginger</i>		Laos/Lengkuas <i>Galanga</i>		Kencur <i>East Indian Galangal</i>	
	2023	2024*	2023	2024*	2023	2024*
(1)	(2)	(3)	(4)	(5)	(6)	(7)
1. Grabag	-	-	-	-	-	-
2. Ngombol	1.600	1.080	378	175	640	240
3. Purwodadi	-	-	-	-	-	-
4. Bagelen	65	129	7.500	3.448	-	-
5. Kaligesing	2.400	2.600	-	-	-	-
6. Purworejo	-	-	-	-	-	-
7. Banyuurip	-	180	-	250	-	125
8. Bayan	1.062	1.846	501	2.730	253	375
9. Kutoarjo	4.302	3.463	1.227	1.429	701	583
10. Butuh	-	-	-	-	-	-
11. Pituruh	4.872	4.452	12.810	10.500	1.190	1.190
12. Kemiri	24.000	56.000	23.540	16.000	7.840	3.000
13. Bruno	161.980	194.461	-	-	9.780	11.340
14. Gebang	-	-	-	-	-	-
15. Loano	80.000	110.000	7.150	2.505	9.000	5.600
16. Bener	2.000	2.000	1.000	500	2.000	750
<b>Kabupaten Purworejo</b>	<b>282.281</b>	<b>376.211</b>	<b>54.106</b>	<b>37.537</b>	<b>31.404</b>	<b>23.203</b>

Lanjutan Tabel/*Continued Table 5.1.6*

Kecamatan <i>District</i>		Kunyit <i>Turmeric</i>		Kapulaga <i>Java Cardamom</i>		Temulawak <i>Java Turmeric</i>	
		2023	2024*	2023	2024*	2023	2024*
(1)		(8)	(9)	(10)	(11)	(12)	(13)
1.	Grabag	-	-	-	-	-	-
2.	Ngombol	128	832	-	-	-	-
3.	Purwodadi	-	-	-	-	-	-
4.	Bagelen	-	112	-	-	212.000	2.202
5.	Kaligesing	-	-	3.339	5.078	-	-
6.	Purworejo	307	133	619	558	115	95
7.	Banyuurip	-	250	-	-	-	-
8.	Bayan	780	4.025	-	-	-	-
9.	Kutoarjo	1.128	974	259	312	-	-
10.	Butuh	-	-	-	-	-	-
11.	Pituruh	9.006	14.536	301.366	301.210	22.500	21.000
12.	Kemiri	33.200	8.600	19.700	26.800	2.560	9.591
13.	Bruno	6.972	14.210	2.193.759	2.104.439	48.512	27.429
14.	Gebang	-	-	-	-	-	-
15.	Loano	25.500	16.200	5.108	7.533	900.000	120.000
16.	Bener	-	150	23.780	790	12.000	2.500
<b>Kabupaten Purworejo</b>		<b>77.021</b>	<b>60.022</b>	<b>2.547.930</b>	<b>2.446.720</b>	<b>1.197.687</b>	<b>182.817</b>

Sumber/*Source*: Badan Pusat Statistik, Statistik Pertanian Hortikultura SPH-TBF/BPS-Statistics Indonesia, *Agricultural Statistic for Horticulture SPH-TBF*

**Tabel**  
**Table** 5.1.7

**Luas Panen Tanaman Biofarmaka Menurut Jenis Tanaman  
di Kabupaten Purworejo (m<sup>2</sup>), 2021–2024**  
**Harvested Area of Medicinal Plants by Kind of Plant in  
Purworejo Regency (m<sup>2</sup>), 2021–2024**

Jenis Tanaman Kind of Plants	2021	2022	2023	2024*
(1)	(2)	(3)	(4)	(5)
<i>Jahe/ Ginger</i>	271.295	314.312	180.254	253.872
<i>Kapulaga/ Java Cardamom</i>	1.162.589	729.760	764.530	728.558
<i>Keji Beling/ Verbenaceae</i>	...	...	...	...
<i>Kencur/ East Indian Galangal</i>	69.498	59.535	30.960	28.989
<i>Kunyit/ Turmeric</i>	64.631	62.113	28.526	35.751
<i>Laos/Lengkuas/ Galanga</i>	82.560	21.204	24.346	16.554
<i>Lempuyang/ Zingiber Aromaticum</i>	46.500	2.950	6.400	2.730
<i>Lidah Buaya/ Aloe vera</i>	-	-	-	-
<i>Mahkota Dewa/ Phaleria Macrocarpa</i>	865	865	837	594
<i>Mengkudu/Pace/ Indian Mulberry</i>	1.420	786	508	455
<i>Sambilo/ King of Bitter</i>	-	-	-	-
<i>Temuireng/ Black Turmeric</i>	18.000	10.900	8.450	4.330
<i>Temukunci/ Chinese Keys</i>	400	400	125	150
<i>Temulawak/ Java Turmeric</i>	1.629.663	1.590.531	1.105.536	152.745
<i>Jeruk Nipis/ Lime</i>	22.620	23.415	24.160	25.865
<i>Serai/ Lemongrass</i>	8.819	10.291	7.862	9.926

Catatan/Note: <sup>1</sup> Satuan luas panen dalam pohon/The unit of harvested area are tree

Sumber/Source: Badan Pusat Statistik, Statistik Pertanian Hortikultura SPH-TBF/BPS-Statistics Indonesia, Agricultural Statistic for Horticulture SPH-TBF

**Tabel**  
**Table** 5.1.8**Produksi Tanaman Biofarmaka Menurut Jenis Tanaman di  
Kabupaten Purworejo (kg), 2021–2024**  
**Production of Medicinal Plants by Kind of Plant in Purworejo  
Regency (kg), 2021–2024**

Jenis Tanaman Kind of Plants	2021	2022	2023	2024*
(1)	(2)	(3)	(4)	(5)
Jahe/ <i>Ginger</i>	334.701	459.967	282.281	376.211
Kapulaga/ <i>Java Cardamom</i>	3.021.193	2.356.312	2.547.930	2.446.720
Keji Beling/ <i>Verbenaceae</i>	...	...	...	...
Kencur/ <i>East Indian Galangal</i>	107.008	66.198	31.404	23.203
Kunyit/ <i>Turmeric</i>	104.299	134.057	77.021	60.022
Laos/Lengkuas/ <i>Galanga</i>	145.810	45.567	54.106	37.537
Lempuyang/ <i>Zingiber Aromaticum</i>	54.425	9.830	12.160	8.630
Lidah Buaya/ <i>Aloevera</i>	-	-	-	-
Mahkota Dewa/ <i>Phaleria Macrocarpa</i>	90.829	23.487	36.175	10.704
Mengkudu/Pace/ <i>Indian Mulberry</i>	6.704	5.283	2.567	2.516
Sambiloto/ <i>King of Bitter</i>	-	-	-	-
Temuireng/ <i>Black Turmeric</i>	38.925	35.125	34.773	17.602
Temukunci/ <i>Chinese Keys</i>	4.000	800	250	300
Temulawak/ <i>Java Turmeric</i>	3.237.601	2.548.614	1.197.687	182.817
Jeruk Nipis/ <i>Lime</i>	435.200	530.560	584.555	545.020
Serai/ <i>Lemongrass</i>	45.565	67.754	56.760	46.568

Catatan/Note: <sup>1</sup> Satuan luas panen dalam pohon/The unit of harvested area are tree

Sumber/Source: Badan Pusat Statistik, Statistik Pertanian Hortikultura SPH-TBF/BPS-Statistics Indonesia, Agricultural Statistic for Horticulture SPH-TBF

**Tabel 5.1.9**      **Luas Panen Tanaman Hias Menurut Kecamatan dan Jenis Tanaman di Kabupaten Purworejo (m<sup>2</sup>), 2023 dan 2024**  
**Table**      **Harvested Area of Ornamental Plants by District and Kind of Plant in Purworejo Regency (m<sup>2</sup>), 2023 and 2024**

Kecamatan <i>District</i>		Angrek Pot/ <i>Pot Orchid</i>		Anggrek Potong/ <i>Cut Orchid</i>	
		2023	2024*	2023	2024*
(1)		(2)	(3)	(4)	(5)
1.	Grabag	-	-	-	-
2.	Ngombol	20	4	-	-
3.	Purwodadi	327	900	-	-
4.	Bagelen	-	-	-	-
5.	Kaligesing	-	-	-	-
6.	Purworejo	-	-	-	-
7.	Banyuurip	-	50	-	-
8.	Bayan	-	-	-	-
9.	Kutoarjo	-	-	-	-
10.	Butuh	-	-	-	-
11.	Pituruh	-	-	-	-
12.	Kemiri	-	28	-	-
13.	Bruno	-	-	-	-
14.	Gebang	-	-	-	-
15.	Loano	450	850	-	-
16.	Bener	7	3	-	-
Kabupaten Purworejo		804	1.835	-	-



Lanjutan Tabel/*Continued Table 5.1.9*

Kecamatan <i>District</i>		Krisan/ <i>Chrysantemum</i>		Mawar/ <i>Rose</i>	
		2023	2024*	2023	2024*
(1)		(6)	(7)	(8)	(9)
1.	Grabag	-	-	-	-
2.	Ngombol	40	-	170	-
3.	Purwodadi	-	-	-	-
4.	Bagelen	-	-	-	-
5.	Kaligesing	-	-	-	-
6.	Purworejo	-	-	-	-
7.	Banyuurip	-	-	-	-
8.	Bayan	-	-	-	-
9.	Kutoarjo	-	-	-	-
10.	Butuh	-	-	-	-
11.	Pituruh	-	-	-	-
12.	Kemiri	-	-	-	-
13.	Bruno	-	-	-	-
14.	Gebang	-	-	-	-
15.	Loano	-	-	-	-
16.	Bener	-	-	-	-
<b>Kabupaten Purworejo</b>		<b>40</b>	<b>-</b>	<b>170</b>	<b>-</b>

Lanjutan Tabel/*Continued Table* 5.1.9

Kecamatan <i>District</i>		Sedap Malam/ <i>Tuberose</i>		Sri Rejeki/ <i>Aglaonema</i>		Bugenvil	
		2023	2024*	2023	2024*	2023	2024*
(1)		(10)	(11)	(12)	(13)	(14)	(15)
1.	Grabag	-	-	-	-	-	-
2.	Ngombol	-	-	340	700	236	950
3.	Purwodadi	-	-	-	-	-	-
4.	Bagelen	-	-	-	-	-	-
5.	Kaligesing	-	-	-	-	-	-
6.	Purworejo	-	-	-	-	-	-
7.	Banyuurip	-	-	-	-	-	-
8.	Bayan	-	-	-	-	-	-
9.	Kutoarjo	-	-	-	-	-	-
10.	Butuh	-	-	-	-	-	-
11.	Pituruh	-	-	-	-	-	-
12.	Kemiri	-	-	420	485	-	705
13.	Bruno	-	-	-	-	-	-
14.	Gebang	-	-	-	-	-	-
15.	Loano	-	-	-	-	-	-
16.	Bener	-	-	8	9	-	-
Kabupaten Purworejo		-	-	768	1.194	236	1.655

Sumber/*Source*: Badan Pusat Statistik, Statistik Pertanian Hortikultura SPH-TH/*BPS-Statistics Indonesia, Agricultural Statistik for Horticulture SPH-TH*

**Tabel**  
**Table** 5.1.10

**Produksi Tanaman Hias Menurut Kecamatan dan Jenis Tanaman di Kabupaten Purworejo (tangkai), 2023 dan 2024**  
*Production of Ornamental Plants by District and Kind of Plant in Purworejo Regency (stalks), 2023 and 2024*

Kecamatan District		Angrek Pot/Pot Orchid		Anggrek Potong/Cut Orchid	
		2023	2024*	2023	2024*
(1)		(2)	(3)	(4)	(5)
1.	Grabag	-	-	-	-
2.	Ngombol	320	64	-	-
3.	Purwodadi	337	900	-	-
4.	Bagelen	-	-	-	-
5.	Kaligesing	-	-	-	-
6.	Purworejo	-	-	-	-
7.	Banyuurip	-	50	-	-
8.	Bayan	-	-	-	-
9.	Kutoarjo	-	-	-	-
10.	Butuh	-	-	-	-
11.	Pituruh	-	-	-	-
12.	Kemiri	-	619	-	-
13.	Bruno	-	-	-	-
14.	Gebang	-	-	-	-
15.	Loano	450	850	-	-
16.	Bener	105	45	-	-
Kabupaten Purworejo		1.212	2.528	-	-

Lanjutan Tabel/*Continued Table* 5.1.10

Kecamatan <i>District</i>		Krisan/ <i>Chrysantemum</i>		Mawar/ <i>Rose</i>	
		2023	2024*	2023	2024*
(1)		(6)	(7)	(8)	(9)
1.	Grabag	-	-	-	-
2.	Ngombol	600	-	3.560	-
3.	Purwodadi	-	-	-	-
4.	Bagelen	-	-	-	-
5.	Kaligesing	-	-	-	-
6.	Purworejo	-	-	-	-
7.	Banyuurip	-	-	-	-
8.	Bayan	-	-	-	-
9.	Kutoarjo	-	-	-	-
10.	Butuh	-	-	-	-
11.	Pituruh	-	-	-	-
12.	Kemiri	-	-	-	-
13.	Bruno	-	-	-	-
14.	Gebang	-	-	-	-
15.	Loano	-	-	-	-
16.	Bener	-	-	-	-
Kabupaten Purworejo		600	-	3.560	-

Lanjutan Tabel/*Continued Table 5.1.10*

Kecamatan <i>District</i>	Sedap Malam/ <i>Tuberose</i>		Sri Rejeki/ <i>Aglaonema</i>		Bugenvil	
	2023	2024*	2023	2024*	2023	2024*
(1)	(10)	(11)	(12)	(13)	(14)	(15)
1. Grabag	-	-	-	-	-	-
2. Ngombol	-	-	3.920	8.400	788	19.000
3. Purwodadi	-	-	-	-	-	-
4. Bagelen	-	-	-	-	-	-
5. Kaligesing	-	-	-	-	-	-
6. Purworejo	-	-	-	-	-	-
7. Banyuurip	-	-	-	-	-	-
8. Bayan	-	-	-	-	-	-
9. Kutoarjo	-	-	-	-	-	-
10. Butuh	-	-	-	-	-	-
11. Pituruh	-	-	-	-	-	-
12. Kemiri	-	-	2.450	5.820	-	13.190
13. Bruno	-	-	-	-	-	-
14. Gebang	-	-	-	-	-	-
15. Loano	-	-	-	-	-	-
16. Bener	-	-	128	144	-	-
<b>Kabupaten Purworejo</b>	<b>-</b>	<b>-</b>	<b>6.498</b>	<b>14.364</b>	<b>788</b>	<b>32.190</b>

Sumber/*Source*: Badan Pusat Statistik, Statistik Pertanian Hortikultura SPH-TH/*BPS-Statistics Indonesia, Agricultural Statistik for Horticulture SPH-TH*

**Tabel**  
**Table** 5.1.11

**Luas Panen Tanaman Hias Menurut Jenis Tanaman di  
Kabupaten Purworejo (m<sup>2</sup>), 2021–2024**  
**Harvested Area of Ornamental Plants by Kind of Plant in  
Purworejo Regency (m<sup>2</sup>), 2021–2024**

Jenis Tanaman Kind of Plants	2021	2022	2023	2024*
(1)	(2)	(3)	(4)	(5)
Anthurium Bunga/ <i>Flamingo Lily Flower</i>	120	103	212	285
Dracaena/ <i>Dracaena</i>	-	-	-	-
Hanjuang/ <i>Cordyline</i>	-	-	-	-
Herbras/ <i>Gerbera</i>	-	-	-	-
Krisan/ <i>Chrysantemum</i>	-	-	40	-
Mawar/ <i>Rose</i>	-	-	170	-
Melati/ <i>Jasmine</i>	-	-	20	20
Pakis/ <i>Leather Leaf Fern</i>	430	790	500	-
Palem/ <i>Palm</i>	12.000	12.000	11.400	-
Pedang-Pedangan/ <i>Sansevieria</i>	-	-	-	10
Philodendron/ <i>Philodendron</i>	-	-	-	-
Pisang-Pisangan/ <i>Heliconia</i>	5	-	-	8
Sedap Malam/ <i>Tuberose</i>	-	-	-	-
Soka/ <i>Ixora</i>	-	-	-	-
Sri Rejeki/ <i>Aglaonema</i>	558	680	768	1.194
Anggrek Pot/ <i>Potted Orchid</i>	150	709	804	1.835
Anggrek Potong/ <i>Cut Orchid</i>	-	-	-	-
Bromelia/ <i>Bromelia</i>	-	-	-	-
Bugenvil/ <i>Bugenvil</i>	-	32	236	1.655
Puring/ <i>Croton</i>	-	-	-	15

Catatan/Note: <sup>1</sup> Satuan luas panen dalam pohon/The unit of harvested area are tree

Sumber/Source: Badan Pusat Statistik, Statistik Pertanian Hortikultura SPH-TH/BPS-Statistics Indonesia, Agricultural Statistik for Horticulture SPH-TH

**Tabel**  
**Table** 5.1.12**Produksi Tanaman Hias Menurut Jenis Tanaman di  
Kabupaten Purworejo (tangcai), 2021–2024**  
**Production of Ornamental Plants by Kind of Plant in  
Purworejo Regency (stalks), 2021–2024**

Jenis Tanaman <i>Kind of Plants</i>	2021	2022	2023	2024*
(1)	(2)	(3)	(4)	(5)
Anthurium Bunga/ <i>Flamingo Lily Flower</i>	301	103	384	360
Dracaena/ <i>Dracaena</i>	-	-	-	-
Hanjuang/ <i>Cordyline</i>	-	-	-	-
Herbras/ <i>Gerbera</i>	-	-	-	-
Krisan/ <i>Chrysanthemum</i>	-	-	600	-
Mawar/ <i>Rose</i>	-	-	3.560	-
Melati/ <i>Jasmine</i>	-	-	360	360
Pakis/ <i>Leather Leaf Fern</i>	810	6.800	1.990	-
Palem/ <i>Palm</i>	44.000	21.500	20.685	-
Pedang-Pedangan/ <i>Sansevieria</i>	-	-	-	10
Philodendron/ <i>Philodendron</i>	-	-	-	-
Pisang-Pisangan/ <i>Heliconia</i>	50	-	-	8
Sedap Malam/ <i>Tuberose</i>	-	-	-	-
Soka/ <i>Ixora</i>	-	-	-	-
Sri Rejeki/ <i>Aglaonema</i>	3.532	7.037	6.498	14.364
Anggrek Pot/ <i>Potted Orchid</i>	940	2.499	1.212	2.528
Anggrek Potong/ <i>Cut Orchid</i>	-	-	-	-
Bromelia/ <i>Bromelia</i>	-	-	-	-
Bugenvil/ <i>Bugenvil</i>	-	85	788	32.190
Puring/ <i>Croton</i>	-	-	-	15

Catatan/Note: <sup>1</sup> Satuan produksi dalam kg/ *The unit of production are kg*<sup>2</sup> Satuan produksi dalam pohon/ *The unit of production are tree*

Sumber/Source: Badan Pusat Statistik, Statistik Pertanian Hortikultura SPH-TH/BPS-Statistics Indonesia, Agricultural Statistik for Horticulture SPH-TH

**Tabel**  
**Table** 5.1.13

**Produksi Buah-buahan Menurut Kecamatan dan Jenis Tanaman di Kabupaten Purworejo (kuintal), 2023 dan 2024**  
*Production of Fruits by District and Kind of Plant in Purworejo Regency (kuintal), 2023 and 2024*

Kecamatan <i>District</i>		Mangga/Mango		Durian/Durian	
		2023	2024*	2023	2024*
(1)		(2)	(3)	(4)	(5)
1.	Grabag	9.628,00	14.877,00	2.453,00	1.160,00
2.	Ngombol	760,00	90,00	-	-
3.	Purwodadi	5.007,60	4.293,39	1.034,73	28,00
4.	Bagelen	30,21	103,95	3.330,20	4.370,10
5.	Kaligesing	-	-	27.078,58	26.907,00
6.	Purworejo	1.280,00	1.574,00	1.536,00	405,00
7.	Banyuurip	480,00	490,00	-	-
8.	Bayan	409,60	336,00	48,72	2,24
9.	Kutoarjo	4.948,87	631,73	1.024,81	7,19
10.	Butuh	1.560,12	1.365,88	-	-
11.	Pituruh	5.138,00	5.144,00	1.636,00	463,50
12.	Kemiri	28.000,00	57.020,00	5.975,00	5.118,00
13.	Bruno	443,50	494,75	2.353,20	436,80
14.	Gebang	1.084,00	284,10	32.760,00	308,00
15.	Loano	342,00	150,00	13.504,00	2.222,00
16.	Bener	762,40	1.897,50	7.850,00	17.371,40
Kabupaten Purworejo		59.874,30	88.752,30	100.584,24	58.799,23



Lanjutan Tabel/*Continued Table* 5.1.13

Kecamatan <i>District</i>		Jeruk Siam/ <i>Orange/Tangerine</i>		Pisang/ <i>Banana</i>	
		2023	2024*	2023	2024*
(1)		(6)	(7)	(8)	(9)
1.	Grabag	-	-	90.413,00	9.049,00
2.	Ngombol	394,25	728,00	96,00	3.414,00
3.	Purwodadi	2.810,64	5.697,29	1.369,33	1.015,29
4.	Bagelen	51,80	3,78	22.972,88	20.142,08
5.	Kaligesing	-	-	1.236,00	1.210,44
6.	Purworejo	781,00	805,00	384,00	319,00
7.	Banyuurip	360,00	330,42	234,00	211,00
8.	Bayan	2.488,00	2.711,00	2.380,55	3.343,01
9.	Kutoarjo	3.159,33	1.160,83	8.207,38	8.109,38
10.	Butuh	818,78	556,07	4.463,17	8.123,17
11.	Pituruh	25,00	25,00	6.700,00	5.550,00
12.	Kemiri	2.730,00	1.221,00	7.557,00	2.000,00
13.	Bruno	-	-	5.294,24	5.064,64
14.	Gebang	-	537,00	8.174,04	5.406,32
15.	Loano	687,00	382,50	3.908,50	1.046,40
16.	Bener	65,64	54,88	5.001,90	5.014,82
<b>Kabupaten Purworejo</b>		<b>14.371,44</b>	<b>14.212,77</b>	<b>168.391,99</b>	<b>79.018,55</b>

Lanjutan Tabel/*Continued Table* 5.1.13

Kecamatan <i>District</i>		Pepaya/ <i>Papaya</i>		Salak/ <i>Snakefruit</i>	
		2023	2024*	2023	2024*
(1)		(10)	(11)	(12)	(13)
1.	Grabag	9.762,00	10.990,00	182,00	160,00
2.	Ngombol	3.410,00	1.987,00	-	-
3.	Purwodadi	998,08	1.138,53	-	-
4.	Bagelen	31,68	45,76	36,77	19,17
5.	Kaligesing	-	-	1.337,00	1.103,79
6.	Purworejo	507,00	510,00	3,00	3,00
7.	Banyuurip	1.152,00	1.140,00	-	-
8.	Bayan	347,05	1.194,31	-	-
9.	Kutoarjo	1.109,80	1.017,74	-	-
10.	Butuh	92,18	176,89	-	-
11.	Pituruh	516,00	451,50	17,00	12,30
12.	Kemiri	3.670,00	535,00	157,90	159,00
13.	Bruno	153,75	180,12	237,22	9,76
14.	Gebang	5.923,26	3.185,00	-	-
15.	Loano	24.212,00	4.484,30	103,00	65,00
16.	Bener	1.133,55	874,90	2.843,95	2.887,26
<b>Kabupaten Purworejo</b>		<b>53.018,35</b>	<b>27.911,05</b>	<b>4.917,84</b>	<b>4.419,28</b>

Lanjutan Tabel/*Continued Table 5.1.13*

Kecamatan <i>District</i>		Jambu Biji/ <i>Guava</i>		Manggis/ <i>Mangosteen</i>	
		2023	2024*	2023	2024*
(1)		(10)	(11)	(12)	(13)
1.	Grabag	23.917,00	22.786,00	27,50	236,00
2.	Ngombol	6.228,00	1.883,00	-	-
3.	Purwodadi	445,08	353,08	-	-
4.	Bagelen	42,84	65,59	348,00	899,00
5.	Kaligesing	-	-	2.870,88	8.559,60
6.	Purworejo	386,00	536,00	256,00	262,00
7.	Banyuurip	451,00	448,00	-	-
8.	Bayan	307,23	569,61	-	-
9.	Kutoarjo	3.910,50	1.128,44	220,90	36,64
10.	Butuh	3.118,47	336,02	-	-
11.	Pituruh	369,00	369,50	94,00	86,00
12.	Kemiri	420,00	660,00	1.200,00	-
13.	Bruno	213,00	147,65	42,48	43,92
14.	Gebang	2.843,10	2.034,00	-	-
15.	Loano	4.467,58	1.190,00	1.400,00	-
16.	Bener	75,90	43,32	1.403,98	7.240,14
<b>Kabupaten Purworejo</b>		<b>47.194,70</b>	<b>32.550,21</b>	<b>7.863,74</b>	<b>17.363,30</b>

Sumber/*Source*: Badan Pusat Statistik, Statistik Pertanian Hortikultura SPH-BST/BPS-Statistics Indonesia, *Agricultural Statistic for Horticulture SPH-BST*

**Tabel**  
**Table** 5.1.14

**Produksi Buah-Buahan dan Sayuran Tahunan Menurut Jenis Tanaman di Kabupaten Purworejo (kuintal), 2021–2024**  
***Production of Annual Fruits and Vegetables by Kind of Plant in Purworejo Regency (quintal), 2021–2024***

Jenis Tanaman/ <i>Kind of Plants</i>	2021	2022	2023	2024*
(1)	(2)	(3)	(4)	(5)
Alpukat/ <i>Avocado</i>	1.896,85	2.914,77	1.706,78	2.883,98
Anggur/ <i>Grape</i>	107,62	166,48	202,04	364,39
Apel/ <i>Apple</i>	-	-	-	-
Belimbing/ <i>Star Fruit</i>	2.325,09	2.960,27	3.140,88	2.556,80
Duku/Langsar/Kokosan/ <i>Duku</i>	3.068,75	6.061,88	2.193,56	10.675,88
Durian/ <i>Durian</i>	69.832,76	72.008,79	100.584,24	58.799,23
Jambu Air/ <i>Water Apple</i>	3.698,85	6.822,83	3.661,92	3.656,83
Jambu Biji/ <i>Guava</i>	45.080,65	40.659,42	47.194,70	32.550,21
Jengkol/ <i>Jengkol</i>	4.593,60	5.146,55	5.230,77	5.516,34
Jeruk Besar/ <i>Pomelo</i>	41,00	123,60	68,60	-
Jeruk Siam/Keprok/ <i>Orange/Tangerine</i>	14.424,14	30.764,84	14.371,44	14.212,77
Mangga/ <i>Mango</i>	35.812,87	78.942,75	59.874,30	88.752,30
Manggis/ <i>Mangosteen</i>	4.145,05	6.466,36	7.863,74	17.363,30
Melinjo/ <i>Gnetum/Melinjo</i>	57.367,81	51.917,39	43.228,79	51.674,01
Nangka/Cempedak/ <i>Jackfruit</i>	205.974,50	135.538,05	145.552,01	190.727,58
Nenas/ <i>Pineapple</i>	615,98	1.502,85	1.408,15	407,33
Pepaya/ <i>Papaya</i>	46.048,78	43.306,35	53.018,35	27.911,05
Petai/ <i>Twisted Cluster Bean</i>	17.614,59	19.822,87	14.305,51	15.354,02
Pisang/ <i>Banana</i>	308.796,62	177.056,97	168.391,99	79.018,55

Lanjutan Tabel/*Continued Table 5.1.14*

Jenis Tanaman/ <i>Kind of Plants</i>	2021	2022	2023	2024*
(1)	(2)	(3)	(4)	(5)
Rambutan/ <i>Rambutan</i>	61.242,66	113.082,14	37.821,83	38.426,93
Salak/ <i>Snakefruit</i>	5.745,94	6.744,28	4.917,84	4.419,28
Sawo/ <i>Sapodilla/Sawo</i>	2.958,86	3.449,77	3.432,53	2.659,19
Sirsak/ <i>Soursop</i>	44.017,08	18.193,95	22.611,93	13.705,30
Sukun/ <i>Breadfruit</i>	27.307,58	18.017,02	17.941,65	14.229,29
Buah Naga/ <i>Hylocereus polyrhizus</i>	15,00	4,94	0,86	0,37
Jeruk Lemon/ <i>Lemon</i>	29,54	131,63	210,58	292,98
Lengkeng/ <i>Dimocarpus longan</i>	862,16	2.681,63	1.461,27	596,69

Sumber/*Source*: Badan Pusat Statistik, Statistik Pertanian Hortikultura SPH-BST/*BPS-Statistics Indonesia, Agricultural Statistic for Horticulture SPH-BST*

5.2 PERKEBUNAN  
ESTATE CROPS

**Tabel 5.2.1** Luas Areal Tanaman Perkebunan Menurut Kecamatan dan Jenis Tanaman di Kabupaten Purworejo (ha), 2023 dan 2024  
*Planted Area of Estate Crops by District and Type of Crops in Purworejo Regency (ha), 2023 and 2024*

Kecamatan <i>District</i>		Kelapa Sawit/Oil Palm		Kelapa/Coconut	
		2023	2024*	2023	2024*
(1)		(2)	(3)	(4)	(5)
1.	Grabag	-	-	3.331,50	3.331,50
2.	Ngombol	-	-	1.771,89	1.770,89
3.	Purwodadi	-	-	1.557,51	1.557,51
4.	Bagelen	-	-	1.228,38	1.225,38
5.	Kaligesing	-	-	356,27	356,75
6.	Purworejo	-	-	405,10	405,10
7.	Banyuurip	-	-	1.128,31	1.122,66
8.	Bayan	-	-	1.152,38	1.152,38
9.	Kutoarjo	-	-	848,47	855,17
10.	Butuh	-	-	1.123,11	1.124,35
11.	Pituruh	-	-	2.563,52	2.560,52
12.	Kemiri	-	-	1.252,00	1.252,00
13.	Bruno	-	-	2.683,60	2.679,60
14.	Gebang	-	-	2.007,89	2.007,89
15.	Loano	-	-	936,50	935,50
16.	Bener	-	-	739,48	739,48
Kabupaten Purworejo		-	-	23.085,91	23.076,68

Lanjutan Tabel/*Continued Table 5.2.1*

Kecamatan <i>District</i>		Karet/Rubber		Kopi/Coffee	
		2023	2024*	2023	2024*
(1)		(6)	(7)	(8)	(9)
1.	Grabag	-	-	-	-
2.	Ngombol	-	-	-	-
3.	Purwodadi			0,75	0,75
4.	Bagelen	73,00	68,00	-	2,50
5.	Kaligesing	8,12	10,82	126,87	134,75
6.	Purworejo	0,13	0,13	7,88	8,88
7.	Banyuurip	-	-	-	-
8.	Bayan	-	-	-	-
9.	Kutoarjo	-	-	-	-
10.	Butuh	-	-	-	-
11.	Pituruh	98,00	99,75	114,00	114,00
12.	Kemiri	21,00	21,00	17,25	17,25
13.	Bruno	39,10	39,10	140,51	156,56
14.	Gebang	43,87	42,67	96,19	94,09
15.	Loano	99,02	98,02	11,00	11,00
16.	Bener	114,80	114,80	35,15	39,15
<b>Kabupaten Purworejo</b>		<b>497,04</b>	<b>494,29</b>	<b>555,60</b>	<b>578,93</b>

Lanjutan Tabel/*Continued Table 5.2.1*

Kecamatan <i>District</i>		Kakao/Cocoa		Tebu/Sugar cane	
		2023	2024*	2023	2024*
(1)		(10)	(11)	(12)	(13)
1.	Grabag	-	-	60,07	37,50
2.	Ngombol	2,35	2,35	124,00	84,00
3.	Purwodadi	-	-	114,78	67,60
4.	Bagelen	6,00	6,00	4,99	4,45
5.	Kaligesing	12,33	12,27	-	-
6.	Purworejo	3,16	3,66	4,75	3,50
7.	Banyuurip	-	-	3,49	1,50
8.	Bayan	-	-	120,93	82,60
9.	Kutoarjo	2,24	2,24	13,43	3,30
10.	Butuh	0,94	0,94	-	-
11.	Pituruh	3,50	4,50	-	-
12.	Kemiri	27,25	27,25	16,47	11,24
13.	Bruno	3,00	2,00	2,87	1,50
14.	Gebang	25,43	24,73	4,87	4,14
15.	Loano	22,09	20,09	-	-
16.	Bener	15,29	15,29	1,14	1,14
<b>Kabupaten Purworejo</b>		<b>123,58</b>	<b>121,32</b>	<b>471,79</b>	<b>302,47</b>



Lanjutan Tabel/*Continued Table 5.2.1*

Kecamatan <i>District</i>		Teh/ <i>Tea</i>		Tembakau/ <i>Tobacco</i>	
		2023	2024*	2023	2024*
(1)		(14)	(15)	(16)	(17)
1.	Grabag	-	-	-	-
2.	Ngombol	-	-	-	0,17
3.	Purwodadi	-	-	62,00	70,00
4.	Bagelen	-	-	47,00	82,00
5.	Kaligesing	-	-	1,10	2,00
6.	Purworejo	-	-	156,00	94,00
7.	Banyuurip	-	-	5,00	4,00
8.	Bayan	-	-	-	1,30
9.	Kutoarjo	-	-	76,00	31,50
10.	Butuh	-	-	-	0,80
11.	Pituruh	-	-	-	-
12.	Kemiri	-	-	28,00	16,00
13.	Bruno	-	-	14,00	2,33
14.	Gebang	-	-	0,70	1,59
15.	Loano	-	-	1,30	4,00
16.	Bener	-	-	1,50	1,75
<b>Kabupaten Purworejo</b>		<b>-</b>	<b>-</b>	<b>392,60</b>	<b>311,44</b>

Sumber/*Source*: Dinas Ketahanan Pangan dan Pertanian Kabupaten Purworejo

**Tabel**  
**Table** 5.2.2

**Produksi Perkebunan Menurut Kecamatan dan Jenis Tanaman di Kabupaten Purworejo (ton), 2023 dan 2024**  
**Production of Estates by District and Type of Crops in Purworejo Regency (ton), 2023 and 2024**

Kecamatan District		Kelapa Sawit/Oil Palm		Kelapa/Coconut	
		2023	2024*	2023	2024*
(1)		(2)	(3)	(4)	(5)
1.	Grabag	-	-	4.132,10	2.307,11
2.	Ngombol	-	-	3.645,72	2.025,40
3.	Purwodadi	-	-	3.526,20	1.959,00
4.	Bagelen	-	-	2.897,19	1.586,56
5.	Kaligesing	-	-	758,75	421,53
6.	Purworejo	-	-	991,57	388,68
7.	Banyuurip	-	-	2.353,03	1.375,08
8.	Bayan	-	-	1.357,23	921,57
9.	Kutoarjo	-	-	1.189,53	662,93
10.	Butuh	-	-	1.728,27	973,68
11.	Pituruh	-	-	3.550,08	1.810,41
12.	Kemiri	-	-	3.105,90	1.785,00
13.	Bruno	-	-	5.589,00	1.856,96
14.	Gebang	-	-	3.734,86	2.071,84
15.	Loano	-	-	1.296,94	719,67
16.	Bener	-	-	1.757,93	340,97
<b>Kabupaten Purworejo</b>		<b>-</b>	<b>-</b>	<b>41.614,29</b>	<b>21.206,39</b>

Lanjutan Tabel/*Continued Table 5.2.2*

Kecamatan <i>District</i>		Karet/ <i>Rubber</i>		Kopi/ <i>Coffee</i>	
		2023	2024*	2023	2024*
(1)		(6)	(7)	(8)	(9)
1.	Grabag	-	-	-	-
2.	Ngombol	-	-	-	-
3.	Purwodadi	-	-	0,08	0,04
4.	Bagelen	11,40	12,40	1,40	0,75
5.	Kaligesing	0,74	0,74	44,78	44,78
6.	Purworejo	0,08	0,09	0,15	0,66
7.	Banyuurip	-	-	-	-
8.	Bayan	-	-	-	-
9.	Kutoarjo	-	-	-	-
10.	Butuh	-	-	-	-
11.	Pituruh	22,04	23,12	26,89	28,61
12.	Kemiri	-	-	6,64	6,65
13.	Bruno	10,30	7,659	35,35	23,08
14.	Gebang	-	0,861	40,68	39,95
15.	Loano	18,80	18,81	2,21	2,21
16.	Bener	16,97	15,74	17,74	18,10
<b>Kabupaten Purworejo</b>		<b>80,34</b>	<b>79,43</b>	<b>175,90</b>	<b>164,82</b>

Lanjutan Tabel/*Continued Table 5.2.2*

Kecamatan <i>District</i>		Kakao/Cocoa		Tebu/Sugar cane	
		2023	2024*	2023	2024*
(1)		(10)	(11)	(12)	(13)
1.	Grabag	-	-	159,89	162,00
2.	Ngombol	0,77	2,47	326,29	313,77
3.	Purwodadi	-	-	290,47	240,84
4.	Bagelen	1,86	4,86	14,17	19,07
5.	Kaligesing	9,27	9,27	-	-
6.	Purworejo	1,00	0,97	11,74	16,65
7.	Banyuurip	-	-	11,82	7,63
8.	Bayan		-	345,79	284,37
9.	Kutoarjo	1,05	1,05	36,60	14,98
10.	Butuh	-	-	-	-
11.	Pituruh	2,86	2,88	-	-
12.	Kemiri	6,50	6,55	36,65	35,19
13.	Bruno	0,78	0,50	10,86	6,88
14.	Gebang	31,50	30,44	21,50	19,23
15.	Loano	18,03	16,14	-	-
16.	Bener	15,38	13,14	3,46	5,47
<b>Kabupaten Purworejo</b>		<b>89,01</b>	<b>88,28</b>	<b>1.269,23</b>	<b>1.126,07</b>

Lanjutan Tabel/*Continued Table 5.2.2*

Kecamatan <i>District</i>		Teh/ <i>Tea</i>		Tembakau/ <i>Tobacco</i>	
		2023	2024*	2023	2024*
(1)		(14)	(15)	(16)	(17)
1.	Grabag	-	-	-	-
2.	Ngombol	-	-	-	-
3.	Purwodadi	-	-	55,80	66,50
4.	Bagelen	-	-	34,04	98,40
5.	Kaligesing	-	-	0,77	1,80
6.	Purworejo	-	-	132,60	75,20
7.	Banyuurip	-	-	4,25	2,10
8.	Bayan	-	-	-	6,64
9.	Kutoarjo	-	-	91,20	20,79
10.	Butuh	-	-	-	0,13
11.	Pituruh	-	-	-	-
12.	Kemiri	-	-	30,80	12,25
13.	Bruno	-	-	10,92	2,68
14.	Gebang	-	-	0,40	0,88
15.	Loano	-	-	0,85	3,82
16.	Bener	-	-	1,80	1,23
<b>Kabupaten Purworejo</b>		-	-	<b>363,43</b>	<b>292,41</b>

Sumber/*Source*: Dinas Ketahanan Pangan dan Pertanian Kabupaten Purworejo

**Tabel**  
**Table** 5.2.3

**Luas Areal Tanaman Perkebunan Rakyat Menurut Jenis Tanaman di Kabupaten Purworejo (ha), 2020–2024**  
**Area of Smallholder by Type of Crops in Purworejo Regency (ha), 2020–2024**

<b>Jenis Tanaman</b> <i>Type of Crops</i>	<b>2020</b>	<b>2021</b>	<b>2022</b>	<b>2023</b>	<b>2024*</b>
(1)	(2)	(3)	(4)	(5)	(6)
<b>Tanaman tahunan</b> <i>Perennial crops</i>					
Kelapa sawit/ <i>Oil palm</i>	-	-	-	-	-
Kelapa/ <i>Coconut</i>	25.477,80	25.476,40	25.477,00	25.513,30	25.500,85
Karet/ <i>Rubber</i>	1.881,50	541,30	541,30	497,00	494,29
Kopi/ <i>Coffee</i>	529,30	520,10	520,10	555,60	578,93
Kakao/ <i>Cocoa</i>	159,00	146,00	146,00	122,10	121,32
Teh/ <i>Tea</i>	-	-	-	-	-
Cengkeh/ <i>Clove</i>	3.358,00	2.272,20	2.272,20	2.095,90	2.076,38
Jambu mete/ <i>Cashew</i>	7,60	7,60	7,60	5,15	4,15
Pala/ <i>Nutmeg</i>	72,90	70,00	70,00	80,00	79,04
Sagu/ <i>Sago</i>	-	-	-	-	-
<b>Tanaman semusim</b> <i>Seasonal crops</i>					
Tebu/ <i>Sugar cane</i>	595,53	540,82	501,19	471,79	302,47
Tembakau/ <i>Tobacco</i>	342,30	331,55	305,50	392,60	311,44

Sumber/*Source*: Dinas Ketahanan Pangan dan Pertanian Kabupaten Purworejo

**Tabel**  
**Table** 5.2.4**Produksi Perkebunan Rakyat Menurut Jenis Tanaman di  
Kabupaten Purworejo (ton), 2020–2024**  
**Production of Smallholder by Type of Crops in Purworejo  
Regency (ton), 2020–2024**

Jenis Tanaman Type of Crops	2020	2021	2022	2023	2024*
(1)	(2)	(3)	(4)	(5)	(6)
<b>Tanaman tahunan</b> <b>Perennial crops</b>					
Kelapa sawit/Oil palm	-	-	-	-	-
Kelapa/Coconut	44.126,00	34.796,80	39.809,30	40.334,61	36.751,58
Karet/Rubber	98,30	89,10	89,10	80,34	79,43
Kopi/Coffee	171,40	168,70	168,70	175,90	164,82
Kakao/Cocoa	122,10	131,60	131,60	89,01	88,28
Teh/Tea	-	-	-	-	-
Cengkeh/Clove	571,20	581,30	581,30	378.382,80	349,95
Jambu mete/Cashew	3,60	2,10	2,10	1,00	1,18
Pala/Nutmeg	7,00	6,50	6,50	6,49	4,76
Sagu/Sago	-	-	-	-	-
<b>Tanaman semusim</b> <b>Seasonal crops</b>					
Tebu/Sugar cane	1.582,20	1.694,60	3.934,80	1.269,22	1.126,07
Tembakau/Tobacco	114,80	130,10	446,20	363,43	292,41

Sumber/Source: Dinas Ketahanan Pangan dan Pertanian Kabupaten Purworejo

5.3 PETERNAKAN  
LIVESTOCK

**Tabel 5.3.1** Populasi Ternak Menurut Kecamatan dan Jenis Ternak di Kabupaten Purworejo (ekor), 2023-2024  
*Table 5.3.1* **Livestock Population by Subdistrict and Kind of Livestock in Purworejo Regency , 2023-2024**

Kecamatan <i>District</i>		Sapi Perah/ <i>Dairy Cattle</i>		Sapi Potong/ <i>Beef Cattle</i>	
		2023	2024*	2023	2024*
(1)		(2)	(3)	(4)	(5)
1.	Grabag	-	-	3.881	4.935
2.	Ngombol	-	-	2.058	2.229
3.	Purwodadi	-	-	1.941	2.009
4.	Bagelen	-	-	784	1.095
5.	Kaligesing	-	-	57	55
6.	Purworejo	-	-	337	578
7.	Banyuurip	26	20	1.768	753
8.	Bayan	-	-	1.330	1.365
9.	Kutoarjo	-	-	1.256	1.518
10.	Butuh	-	-	2.130	1.269
11.	Pituruh	-	-	1.577	1.850
12.	Kemiri	-	-	928	1.019
13.	Bruno	-	-	1.917	1.540
14.	Gebang	-	-	783	879
15.	Loano	-	-	796	924
16.	Bener	-	-	1.461	1.217
Kabupaten Purworejo		26	20	23.004	23.234



Lanjutan Tabel/*Continued Table* 5.3.1

Kecamatan <i>District</i>		Kerbau/Buffero		Kuda/Horse	
		2023	2024*	2023	2024*
(1)		(6)	(7)	(8)	(9)
1.	Grabag	10	13	18	19
2.	Ngombol	57	43	-	-
3.	Purwodadi	107	88	-	-
4.	Bagelen	18	20	-	-
5.	Kaligesing	14	21	-	-
6.	Purworejo	38	42	40	54
7.	Banyuurip	47	50	-	-
8.	Bayan	17	24	22	19
9.	Kutoarjo	41	42	31	15
10.	Butuh	137	140	25	14
11.	Pituruh	7	8	36	17
12.	Kemiri	25	32	58	66
13.	Bruno	72	64	12	12
14.	Gebang	136	138	16	40
15.	Loano	122	125	-	-
16.	Bener	160	154	-	-
<b>Kabupaten Purworejo</b>		<b>1.008</b>	<b>1.004</b>	<b>258</b>	<b>256</b>

Lanjutan Tabel/*Continued Table 5.3.1*

Kecamatan <i>District</i>		Kambing/ <i>Goat</i>		Domba/ <i>Sheep</i>		Babi/ <i>Pig</i>	
		2023	2024*	2023	2024*	2023	2024*
(1)		(6)	(7)	(8)	(9)		
1.	Grabag	9.264	10.783	3.264	3.298	981	1.082
2.	Ngombol	17.110	17.693	3.558	3.522	-	93
3.	Purwodadi	8.582	9.015	5.031	5.166	353	240
4.	Bagelen	11.708	12.333	2.249	2.305	-	-
5.	Kaligesing	45.553	46.030	577	751	-	-
6.	Purworejo	12.662	13.976	2.465	2.514	-	-
7.	Banyuurip	12.532	13.379	3.011	3.237	-	-
8.	Bayan	11.304	11.831	2.233	2.352	-	-
9.	Kutoarjo	8.190	9.383	3.471	3.509	-	-
10.	Butuh	9.975	9.620	8.026	8.185	-	-
11.	Pituruh	19.806	20.614	5.601	5.607	-	-
12.	Kemiri	42.749	43.317	4.884	4.829	-	-
13.	Bruno	17.708	18.248	4.030	3.968	-	-
14.	Gebang	18.714	19.988	2.961	3.082	-	-
15.	Loano	15.483	10.786	3.708	3.894	-	-
16.	Bener	20.045	17.018	4.943	4.927	-	-
<b>Kabupaten Purworejo</b>		<b>281.385</b>	<b>284.013</b>	<b>60.012</b>	<b>61.146</b>	<b>1.334</b>	<b>1.415</b>

Sumber/*Source*: Dinas Ketahanan Pangan dan Pertanian Kabupaten Purworejo

06

**INDUSTRI, PERTAMBANGAN, DAN ENERGI**  
***INDUSTRY, MINING, AND ENERGY***

<https://purworejokab.bps.go.id>



**PENJELASAN TEKNIS**

1. Pelanggan adalah individu atau kelompok, baik rumah tangga, perusahaan atau institusi nonprofit yang membeli air bersih dari perusahaan air bersih.
2. Perusahaan Listrik Negara adalah Perusahaan Umum Milik Negara yang mempunyai aktivitas kegiatan pembangkitan, transmisi, dan distribusi tenaga listrik.
3. Jumlah air bersih / listrik yang terjual adalah banyaknya air bersih dan listrik yang disalurkan kepada para pelanggan.

**TECHNICAL NOTES**

1. *Customers are individuals or groups, whether household, company or nonprofit institutions that buy water supply from water supply establishment.*
2. *Perusahaan Listrik Negara is a State-Owned Public Company that has activities of electricity generation, transmission, and distribution activities.*
3. *The amount of clean water / electricity sold is the amount of clean water and electricity supplied to customers.*

<https://purworejokab.go.id>

**ULASAN**

**DESCRIPTION**

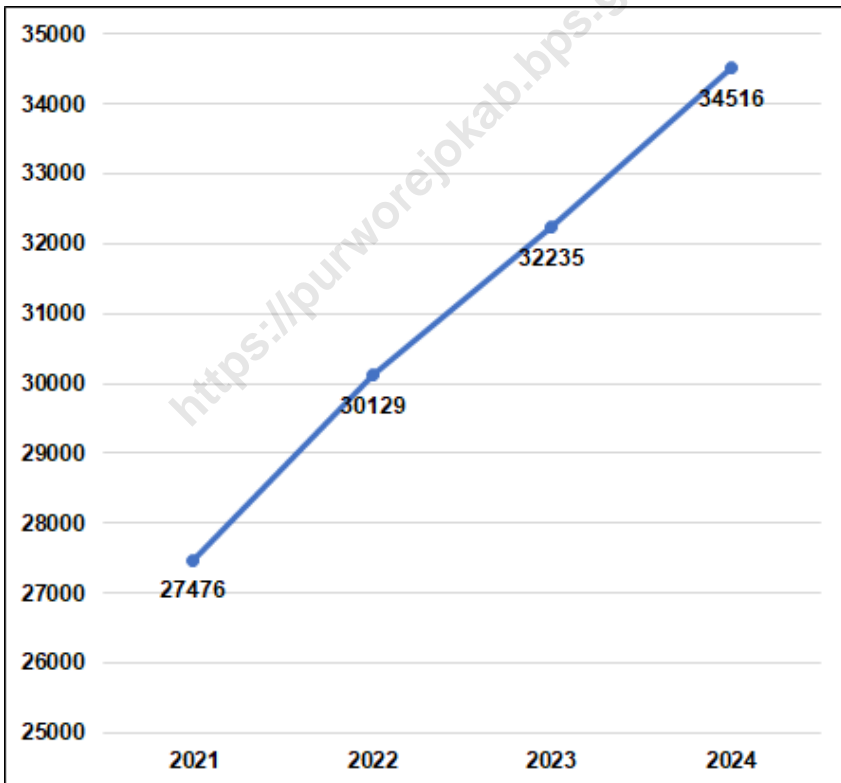
Kebutuhan air minum bagi masyarakat Kabupaten Purworejo sebagian dipasok oleh PDAM. PDAM Kabupaten Purworejo tahun 2024 memproduksi air bersih sebanyak 6.246.842 m3 dengan jumlah pelanggan 34.516.

*The need of drinking water for the people of Purworejo Regency is partly supplied by PDAM. PDAM of Purworejo Regency in 2024 produced 6.246.842 m3 with 34.516 customer.*

<https://purworejokab.bps.go.id>

**Gambar** 6.1  
**Figures**

**Jumlah Pelanggan Perusahaan Daerah Air Minum  
Kabupaten Purworejo ( $\text{m}^3$ ), 2021-2024**  
**Total Customer by Drinking Water Companies (PDAM)  
Purworejo Regency rea of District ( $\text{m}^3$ ), 2021-2024**



Sumber/Source: Perusahaan Daerah Air Minum Kabupaten Purworejo/Water Supply Company of Purworejo Regency

**Tabel 6.1** Daya Terpasang, Produksi, dan Distribusi Listrik PT. PLN (Persero) pada PLN Cabang Purworejo, 2022-2024  
*Installed Electricity Power, Production, and Distribution of PT. PLN (Persero) at PLN Purworejo-Branch, 2022-2024*

Tahun Year	Daya Terpasang Installed Electricity Power (KW)	Produksi Listrik Electricity Production (KWh)	Listrik Terjual Electricity Sold (KWh)	Dipakai Sendiri Own Used (KWh)	Susut/ Hilang Shrinkage/ Lost (KWh)
(1)	(2)	(3)	(4)	(5)	(6)
2022	137.981.550	...	...	...	...
2023	147.724.500	210.246.393	177.449.254	146.309	19.227.417
2024	157.064.700	...	...	...	...

Sumber/Source: PT PLN Cabang Purworejo



**Tabel** 6.2  
**Table**

**Daya Terpasang, Produksi, dan Distribusi Listrik PT. PLN  
(Persero) pada PLN Cabang Kutoarjo, 2022-2024**  
***Installed Electricity Power, Production, and Distribution of  
PT. PLN (Persero) at PLN Kutoarjo-Branch, 2022-2024***

Tahun Year	Daya Terpasang Installed Electricity Power (KW)	Produksi Listrik Electricity Production (KWh)	Listrik Terjual Electricity Sold (KWh)	Dipakai Sendiri Own Used (KWh)	Susut/ Hilang Shrinkage/ Lost (KWh)
(1)	(2)	(3)	(4)	(5)	(6)
2022	168.020.202	179.329.878	163.347.574	...	...
2023	177.808.079	187.989.152	173.329.004	122.342	1.596.524
2024	127.820.750	...	...	...	...

Sumber/Source: PT PLN Cabang Kutoarjo

**Tabel 6.3**      **Jumlah Pelanggan Listrik PT PLN (Persero) Cabang Purworejo, 2022-2023**  
**Number of Electricity Customers in PLN-Purworejo Branch, 2022-2023**

Tarif	Jumlah Pelanggan		Jumlah Daya (VA)	
	2023	2024	2023	2024
(1)	(2)	(3)	(4)	(5)
Sosial	5.332	5.597	12.589.800	13.735.100
Rumah Tangga	122.683	124.935	90.905.750	93.448.400
Bisnis	11.487	13.491	32.332.300	36.395.500
Industri	63	81	5.841.050	6.629.950
Publik	1.325	1.406	6.039.100	6.839.250
Layanan Khusus	3	3	16.500	16.500
<b>PLN Cabang Purworejo</b>	<b>140.893</b>	<b>145.513</b>	<b>147.724.500</b>	<b>157.064.700</b>

Sumber/Source: PT PLN Cabang Purworejo

**Tabel** 6.4  
**Table**

**Jumlah Pelanggan Listrik PT PLN (Persero) Cabang Kutoarjo, 2023-2024**  
**Number of Electricity Customers in PLN-Kutoarjo Branch, 2023-2024**

Tarif	Jumlah Pelanggan		Jumlah Daya (VA)	
	2023	2024	2023	2024
(1)	(2)	(3)	(4)	(5)
Sosial	3.526	3.639	5.120.954	6.694.450
Rumah Tangga	110.462	112.902	76.979.177	74.710.400
Bisnis	10.438	11.776	38.386.645	29.604.850
Industri	41	71	53.004.186	14.197.450
Publik	995	1.044	4.250.457	2.591.600
Layanan Khusus	4	4	22.000	22.000
<b>PLN Cabang Kutoarjo</b>	<b>125.466</b>	<b>129.436</b>	<b>177.763.419</b>	<b>127.820.750</b>

Sumber/Source: PT PLN Cabang Kutoarjo

**Tabel 6.3** Jumlah Pelanggan dan Air yang Disalurkan Menurut Kecamatan di Kabupaten Purworejo, 2024  
*Number of Customers and Distributed Water by District in Purworejo Regency, 2024*

Kecamatan <i>District</i>	Pelanggan <i>Number of Customers</i>	Air Disalurkan <i>Distributed Water</i> (m <sup>3</sup> )	Nilai <i>Value</i> (Rp)
(1)	(2)	(3)	(4)
1. Grabag	-	-	-
2. Ngombol	-	-	-
3. Purwodadi	1.476	255.933	1.579.831.400
4. Bagelen	-	-	-
5. Kaligesing	-	-	-
6. Purworejo	13.615	2.678.235	17.461.614.490
7. Banyuurip	4.949	893.113	5.572.377.100
8. Bayan	1.941	357.033	2.305.803.500
9. Kutoarjo	3.852	747.158	4.794.776.700
10. Butuh	2.227	330.879	1.987.447.200
11. Pituruh	1.848	232.763	1.382.398.300
12. Kemiri	1.799	222.944	1.284.878.150
13. Bruno	-	-	-
14. Gebang	979	196.344	1.116.789.150
15. Loano	589	101.521	506.658.900
16. Bener	1.241	230.919	1.163.407.950
<b>Kabupaten Purworejo</b>	<b>34.516</b>	<b>6.246.842</b>	<b>39.155.982.840</b>

Sumber/Source: Perusahaan Daerah Air Minum Kabupaten Purworejo/Water Supply Company of Purworejo Regency

# PARIWISATA

## Tourism

Jumlah Wisatawan di Kabupaten Purworejo, 2024  
*Number of tourist in Purworejo Regency, 2024*



Domestik/Domestic

**790 969**

Mancanegara/International

**140**

Jumlah Rumah Makan/Restoran di Kabupaten  
Purworejo, 2024

*Number of Restaurant in Purworejo Regency, 2024*



Total Restoran di Kabupaten Purworejo sebanyak 89, dimana Kecamatan Purworejo merupakan Kecamatan dengan jumlah restoran terbanyak

*Total of Restaurant in Purworejo Regency is 89, where Purworejo District is the District with most restaurant*



**PENJELASAN TEKNIS**

Wisatawan mancanegara (wisman) ialah setiap pengunjung yang mengunjungi suatu negara di luar tempat tinggalnya, didorong oleh satu atau beberapa keperluan tanpa bermaksud memperoleh penghasilan di tempat yang dikunjungi dan lamanya kunjungan tersebut tidak lebih dari satu tahun (12 bulan). Definisi ini mencakup 2 (dua) kategori wisatawan mancanegara, yaitu :

1. Wisatawan (turis) ialah setiap pengunjung seperti definisi di atas yang tinggal paling sedikit 24 jam, akan tetapi tidak lebih dari 1 (satu) tahun di tempat yang dikunjungi, dengan maksud antara lain: berlibur, rekreasi, olah raga, bisnis, menghadiri pertemuan, studi, dan kunjungan dengan alasan kesehatan.
2. Excursionist ialah setiap pengunjung seperti definisi di atas yang tinggal kurang dari 24 jam di tempat yang dikunjungi (termasuk "Cruise passengers"). Cruise Passengers ialah setiap pengunjung yang tiba di suatu negara di mana mereka tidak menginap di akomodasi yang tersedia di negara tersebut, misalnya dengan kapal laut.

**TECHNICAL NOTES**

*An International Visitor is any person visiting a country other than his usual place of residence for any reason other than for earning income in the country visited, and the length of stay is no more than one year (12 months). This definition covers two categories of foreign visitors, namely:*

1. *"Tourist" is any visitor staying for at least 24 hours, but no more than one year, in the country visited, with the intention of visiting, and for any of these purposes: pleasure, recreation and sports, business, visiting friends and relatives, missions, attending meetings, conferences, visit for health reasons and study.*
2. *"Excursionist" is any visitor staying less than 24 hours in the country visited including, "Cruise Passengers", i.e. visitors arriving in a country without staying in any accommodation available in the visited country.*

**ULASAN**

Pemulihan pasca pandemi yang dilakukan berdampak pada kenaikan jumlah wisatawan pada tahun 2023 dan 2024.

Pada tahun 2023 jumlah wisatawan sebanyak 636.599 yang terdiri atas 101 wisatawan mancanegara dan 636.498 wisatawan domestik. Kenaikan terus berlangsung hingga tahun 2024, jumlah wisatawan mancanegara yaitu 140 dan wisatawan domestik sebanyak 790.696.

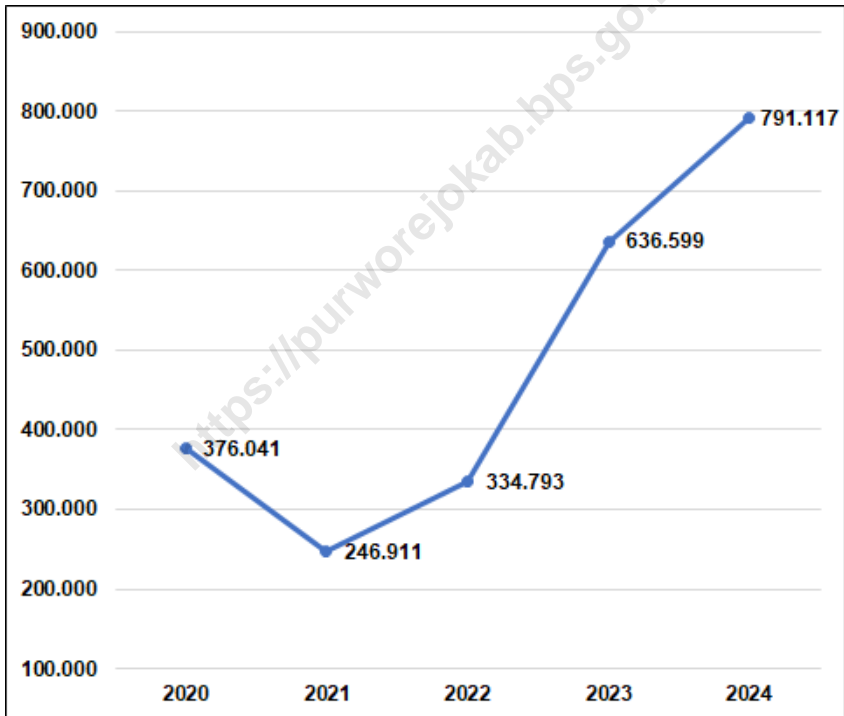
**DESCRIPTION**

*The post-pandemic recovery that has been carried out has an impact on increasing the number of tourists in 2023 and 2024.*

*In 2023, the number of tourists will be 636.599, consisting of 101 foreign tourists and 636,498 domestic tourists. The increase will continue until 2024, the number of foreign tourists is 140 and domestic tourists are 790,696.*

<https://purworejokab.bps.go.id>





Sumber/Source: Dinas Kepemudaan, Olahraga, Pariwisata Kabupaten Purworejo

**Gambar** 7.1  
**Figures**

**Jumlah Wisatawan di Kabupaten Purworejo, 2020-2024**  
**Number of Tourists in Purworejo Regency, 2020-2024**

**Tabel**  
**Table** 7.1

**Jumlah Rumah Makan/Restoran Menurut Kecamatan di  
Kabupaten Purworejo, 2019–2024**  
*Number of Restaurants by District in Purworejo Regency,  
2019–2024*

Kecamatan <i>District</i>		2019	2020	2021	2024
(1)		(2)	(3)	(4)	(5)
1.	Grabag	-	1	1	2
2.	Ngombol	3	1	1	-
3.	Purwodadi	5	5	6	5
4.	Bagelen	1	1	3	-
5.	Kaligesing	-	-	-	-
6.	Purworejo	6	8	34	51
7.	Banyuwirip	4	4	3	2
8.	Bayan	2	2	7	11
9.	Kutoarjo	1	2	2	5
10.	Butuh	2	2	2	1
11.	Pituruh	1	2	14	4
12.	Kemiri	-	-	-	3
13.	Bruno	-	-	-	-
14.	Gebang	-	1	-	3
15.	Loano	-	-	-	2
16.	Bener	3	3	-	-
Kabupaten Purworejo		28	32	73	89

Sumber: BPS, Pendataan Potensi Desa

Tabel 7.2

Table

Jumlah Wisatawan Mancanegara dan Domestik di Kabupaten Purworejo, 2017–2024

Number of International and Domestic Tourists di Kabupaten Purworejo,, 2017–2024

Tahun Year	Mancanegara International	Domestik Domestic	Jumlah Total
(1)	(2)	(3)	(4)
2017	18	1,292,219	1,292,237
2018	248	1,112,975	1,113,223
2019	280	1,484,837	1,485,117
2020	133	375,908	376,041
2021	-	246,911	246,911
2022	-	334,793	334,793
2023	101	636,498	636,599
2024	140	790,969	791,117

Sumber/Source: Dinas Kepemudaan, Olahraga, Pariwisata Kabupaten Purworejo



08

**TRANSPORTASI DAN KOMUNIKASI**  
***TRANSPORTATION AND COMMUNICATION***



INFOGRAFIS  
PEMBATAS BAB 08



**PENJELASAN TEKNIS**

1. Kantor Pos adalah tempat pemberi pelayanan komunikasi tertulis dan atau surat elektronik, layanan paket, layanan logistik, layanan transaksi keuangan, dan layanan keagenan pos untuk kepentingan umum. Rumah pos berfungsi sama seperti kantor pos dan kantor pos pembantu, bedanya rumah pos biasanya terletak di daerah terpencil.
2. Telekomunikasi adalah setiap pemancaran, pengiriman, dan atau penerimaan dari setiap informasi dalam bentuk tanda-tanda, isyarat, tulisan, gambar, suara dan bunyi melalui sistem kawat, optik, radio, atau sistem elektromagnetik lainnya.

**TECHNICAL NOTES**

1. *Post Office is a service provider facility of written communication and or electronic mail, parcel service, logistics services, financial transaction services, and postal services to the public. Postal house has the same function as the post office and subsidiary of post office, the difference is that postal house is usually located in remote areas.*
2. *Telecommunication includes every transmitting, delivering, and or receiving from every information of marking, signal, article, picture, sound and voice through strand of wire system, optic, radio, or other electromagnetic system*

**ULASAN****Transportasi**

Sarana transportasi memiliki peranan penting dalam meningkatkan pembangunan ekonomi bangsa. Semakin baik kondisi jalan maka akan semakin baik perputaran roda perekonomian daerah tersebut. Panjang jalan yang tersedia juga berpengaruh terhadap daerah yang dilalui oleh sarana transportasi yang ada. Pada gilirannya roda perekonomian pada daerah yang telah tersedia sarana transportasi ini juga dapat ikut berputar.

Data dari Dinas Pekerjaan Umum dan Penataan Ruang Kabupaten Purworejo mencatat bahwa tahun 2024 panjang jalan Kabupaten Purworejo sepanjang 897,59 km, meliputi 37,12 km untuk jalan negara, 102,68 km untuk jalan provinsi, dan 757,79 km untuk jalan kabupaten.

**Komunikasi**

Pada tahun 2024, terdapat 16 kantor pos pembantu di seluruh kecamatan di Kabupaten Purworejo.

**DESCRIPTION****Transportation**

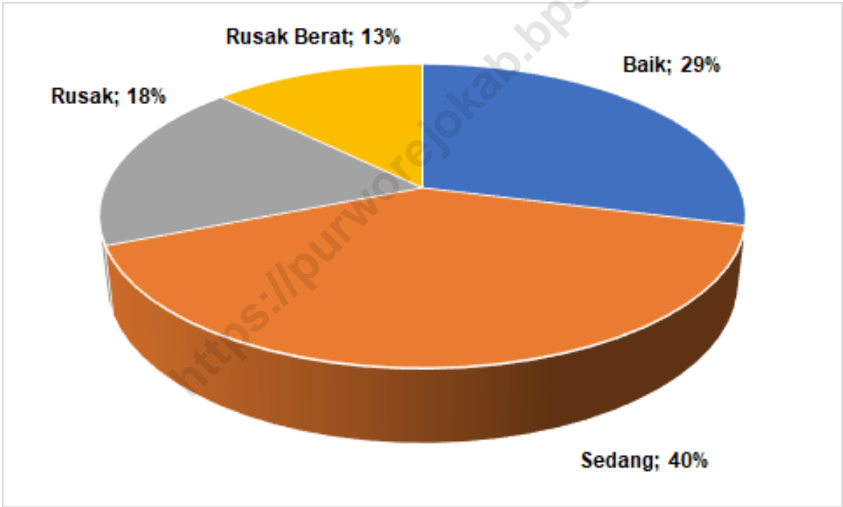
*Transportation facilities have an important role in improving the nation's economic development. The better the road conditions will be the better rotation of the economy wheel area. The length of the available road also affects the area traversed by the existing means of transportation. In turn the wheels of the economy in the area that has been available this means of transportation can also be spinning.*

*Data from the Public Works Department noted that in 2024 the length of Purworejo Regency roads is 897,59 km, consist of 37,12 km for state roads, 102,68 km for provincial roads, and 757,79 km for regency roads.*

**Communication**

*In 2024, there will be 16 supporting post offices in all sub-districts in Purworejo Regency.*





Sumber/Source : Dinas Pekerjaan Umum dan Penataan Ruang KABUPATEN Purworejo

**Gambar 8.1**  
**Figures**

**Proporsi Panjang Jalan Menurut Kondisi Jalan di Kabupaten Purworejo, 2024**  
**Proportion of Roads by Condition of Roads in Purworejo Regency, 2024**

8.1 TRANSPORTASI  
TRANSPORTATION

**Tabel 8.1.1 Panjang Jalan<sup>1</sup> Menurut Tingkat Kewenangan Pemerintahan di Kabupaten Purworejo (km), 2022–2024**  
**Table Length of Roads<sup>1</sup> by Level of Government Authority in Purworejo Regency (km), 2022–2024**

Tingkat Kewenangan Pemerintahan Level of Government Authority	2022	2023	2024
(1)	(2)	(3)	(4)
Negara <sup>2</sup> /State <sup>2</sup>	37,12	37,12	37,12
Provinsi/Province	102,68	102,68	102,68
Kabupaten Regency	769,25	757,79	757,79
<b>Jumlah/Total</b>	<b>909,05</b>	<b>897,59</b>	<b>897,59</b>

Catatan/Note: <sup>1</sup> Data tidak termasuk panjang jalan tol/Excluding toll road  
<sup>2</sup> Data tahun 2023 berdasarkan Keputusan Menteri Pekerjaan Umum dan Perumahan Rakyat No. 1688/KPTS/M/2022  
Data of 2023 based on Public Work and Public Housing Ministerial Decree No. 1688/KPTS/M/2022

Sumber/Source: Dinas Pekerjaan Umum dan Penataan Ruang Kabupaten Purworejo

**Tabel 8.1.2 Panjang Jalan Menurut Jenis Permukaan Jalan di Kabupaten Purworejo (km), 2022–2024**  
**Table 8.1.2 Length of Roads by Type of Road Surface in Purworejo Regency (km), 2022–2024**

Jenis Permukaan Jalan Type of Road Surface	2022	2023	2024
(1)	(2)	(3)	(4)
Aspal/Paved	819,73	837,50	835,76
Kerikil/Gravel	7,04	-	-
Tanah/Soil	26,54	35,90	31,37
Lainnya/Others	55,74	24,19	30,46
<b>Jumlah/Total</b>	<b>909,05</b>	<b>897,59</b>	<b>897,59</b>

Catatan/Note: ...  
 Sumber/Source: Dinas Pekerjaan Umum dan Penataan Ruang Kabupaten Purworejo

**Tabel 8.1.3**      **Panjang Jalan Menurut Kondisi Jalan di Kabupaten Purworejo (km), 2022–2024**  
**Table**      ***Length of Roads by Condition of Roads in Purworejo Regency (km), 2022–2024***

Kondisi Jalan Condition of Roads	2022	2023	2024
(1)	(2)	(3)	(4)
Baik/ <i>Good</i>	284,21	627,59	259,74
Sedang/ <i>Moderate</i>	480,88	-	359,58
Rusak/ <i>Damage</i>	100,73	163,84	164,28
Rusak Berat/ <i>Severely Damage</i>	43,24	116,16	113,99
<b>Jumlah/Total</b>	<b>909,06</b>	<b>897,59</b>	<b>897,59</b>

Sumber/Source: Dinas Pekerjaan Umum dan Penataan Ruang Kabupaten Purworejo

**8.2 KOMUNIKASI  
COMMUNICATION**

**Tabel 8.2.1** Jumlah Kantor Pos Pembantu Menurut Kecamatan di Kabupaten Purworejo, 2021–2024  
*Number of Post Offices Subsidiaries by District in Purworejo Regency, 2021–2024*

Kecamatan <i>District</i>	2021	2022	2023	2024
(1)	(2)	(3)	(4)	(5)
1. Grabag	1	1	1	1
2. Ngombol	1	1	1	1
3. Purwodadi	1	1	1	1
4. Bagelen	1	1	1	1
5. Kaligesing	1	1	1	1
6. Purworejo	1	1	1	1
7. Banyuurip	1	1	1	1
8. Bayan	1	1	1	1
9. Kutoarjo	1	1	1	1
10. Butuh	1	1	1	1
11. Pituruh	1	1	1	1
12. Kemiri	1	1	1	1
13. Bruno	1	1	1	1
14. Gebang	1	1	1	1
15. Loano	1	1	1	1
16. Bener	1	1	1	1
<b>Kabupaten Purworejo</b>	<b>16</b>	<b>16</b>	<b>16</b>	<b>16</b>

Catatan/Note: ...  
Sumber/Source: PT Pos Cabang Purworejo

**Tabel**  
**Table** 8.2.2

**Jumlah Desa<sup>1</sup>/Kelurahan yang Memiliki Kantor Pos<sup>2</sup>  
Menurut Kecamatan di Kabupaten Purworejo, 2020–2024**  
**Number of Villages<sup>1</sup>/Subdistricts with Post Office<sup>2</sup> by District  
in Purworejo Regency, 2020–2024**

Kecamatan District		2020	2021	2024
(1)		(2)	(3)	(4)
1.	Grabag	2	3	3
2.	Ngombol	2	2	4
3.	Purwodadi	1	2	2
4.	Bagelen	1	1	1
5.	Kaligesing	1	3	4
6.	Purworejo	3	3	2
7.	Banyuurip	3	3	2
8.	Bayan	2	3	3
9.	Kutoarjo	2	2	2
10.	Butuh	1	1	1
11.	Pituruh	1	1	2
12.	Kemiri	1	1	2
13.	Bruno	2	2	3
14.	Gebang	1	2	2
15.	Loano	1	2	1
16.	Bener	1	1	1
Kabupaten Purworejo		25	32	35

Catatan/Note: <sup>1</sup>Desa pada tabel ini termasuk Unit Permukiman Transmigrasi (UPT) yang masih dibina oleh kementerian terkait dan nagari di Provinsi Sumatera Barat/Villages in this table includes Transmigration Resettlement Unit under related ministry and nagari in Sumatera Barat Province

Sumber/Source: <sup>2</sup>Kantor pos termasuk pos pembantu dan rumah pos/Post office included auxiliary post office and mailing post  
Badan Pusat Statistik, Pendataan Potensi Desa/BPS-Statistics Indonesia, Village Potential Data Collecting

**Tabel**  
**Table** 8.2.3**Banyaknya Desa<sup>1</sup>/Kelurahan Menurut Kecamatan dan Penerimaan Sinyal Internet Telepon Seluler di Kabupaten Purworejo, 2024*****Number of Villages<sup>1</sup>/Subdistricts by District in Purworejo Regency and Cellular Phone Internet Signal Reception, 2024***

<b>Kecamatan District</b>		<b>4G/LTE</b>	<b>3G/H/H+/EVDO</b>	<b>2,5G/E/GPRS</b>	<b>Tidak ada None</b>
<b>(1)</b>		<b>(2)</b>	<b>(3)</b>	<b>(4)</b>	<b>(5)</b>
1.	Grabag	32	—	—	—
2.	Ngombol	57	—	—	—
3.	Purwodadi	40	—	—	—
4.	Bagelen	10	4	3	—
5.	Kaligesing	18	3	—	—
6.	Purworejo	25	—	—	—
7.	Banyuurip	27	—	—	—
8.	Bayan	26	—	—	—
9.	Kutoarjo	27	—	—	—
10.	Butuh	41	—	—	—
11.	Pituruh	43	5	1	—
12.	Kemiri	37	2	1	—
13.	Bruno	12	5	1	—
14.	Gebang	23	2	—	—
15.	Loano	11	10	—	—
16.	Bener	25	3	—	—
<b>Kabupaten Purworejo</b>		<b>454</b>	<b>34</b>	<b>6</b>	<b>—</b>

Catatan/Note: <sup>1</sup> Desa pada tabel ini termasuk Unit Permukiman Transmigrasi (UPT) yang masih dibina oleh kementerian terkait dan nagari di Provinsi Sumatera Barat/Villages in this table includes Transmigration Resettlement Unit under related ministry and nagari in Sumatera Barat Province

Sumber/Source: Badan Pusat Statistik, Pendataan Potensi Desa/BPS-Statistics Indonesia, Village Potential Data Collecting





**KOPERASI, DAN HARGA-HARGA  
COOPERATIVE, AND PRICES**

<https://purworejokab.bps.go.id>



**PENJELASAN TEKNIS**

1. Koperasi adalah badan usaha yang beranggotakan orang seorang atau badan hukum koperasi dengan melandaskan kegiatannya berdasarkan prinsip koperasi sekaligus sebagai gerakan ekonomi rakyat yang berdasar atas asas kekeluargaan.
2. Data harga yang disajikan di peroleh dari Survei Harga BPS Kabupaten Banyumas dengan melakukan survei pasar setiap bulan.

**TECHNICAL NOTES**

1. *Cooperative is a business entity consisting of a person or a legal entity cooperative with the basis of its activities based on the principle of cooperatives as well as a people's economic movement based on the principle of kinship.*
2. *Price data presented obtained from Price Survey BPS of Banyumas Regency by conducting a market survey every month.*

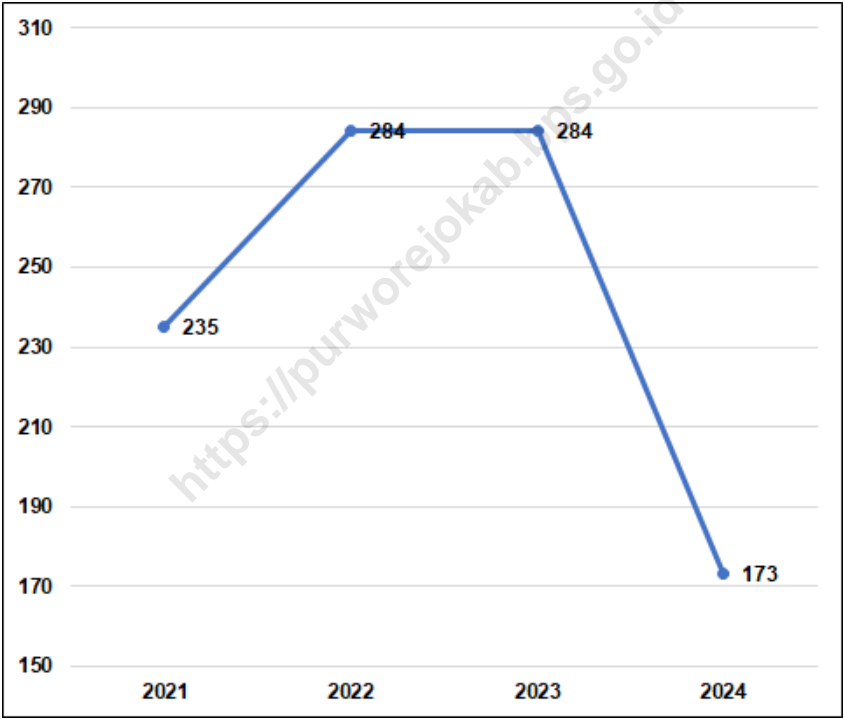
## ULASAN

Dalam perekonomian masyarakat Indonesia, peranan koperasi masih memiliki arti yang cukup penting. Demikian pula bagi masyarakat Kabupaten Purworejo Menurut Dinas Koperasi, Usaha Mikro, Perindustrian dan Perdagangan, jumlah koperasi yang berbadan hukum pada tahun 2004 berjumlah 173 koperasi

## DESCRIPTION

*In the Indonesian economy, the role of cooperatives still has important meaning. Similarly for the people of Purworejo Regency. According to the Office of Cooperatives, Micro Enterprises, Industry and Commerce, the number of cooperatives in 2024 amounted to 173 cooperatives*

<https://purworejokab.bps.go.id>



Sumber/Source: Dinas Koperasi, Usaha Mikro Kecil Menengah dan Perdagangan Kabupaten Purworejo, *Online Data System (ODS)* Kemenkop RI

**Gambar**  
**Figures** 9.1

**Koperasi Aktif di Kabupaten Purworejo, 2021–2024**  
**Number of Active Cooperative in Purworejo Regency, 2021–2024**

**Tabel 9.1**      **Jumlah Koperasi Aktif Menurut Kecamatan di Kabupaten Purworejo, 2021–2024**  
**Table**      **Number of Active Cooperative by District in Purworejo Regency, 2021–2024**

Kecamatan District		2021	2022	2023	2024
(1)		(2)	(3)	(4)	(5)
1.	Grabag	10	11	11	8
2.	Ngombol	6	13	13	4
3.	Purwodadi	8	14	14	10
4.	Bagelen	8	9	9	6
5.	Kaligesing	5	6	6	1
6.	Purworejo	79	88	88	60
7.	Banyuurip	23	27	27	18
8.	Bayan	15	18	18	10
9.	Kutoarjo	30	33	33	22
10.	Butuh	15	17	17	11
11.	Pituruh	5	5	5	3
12.	Kemiri	7	7	7	4
13.	Bruno	3	4	4	1
14.	Gebang	6	9	9	2
15.	Loano	6	10	10	6
16.	Bener	9	13	13	7
Kabupaten Purworejo		235	284	284	173

Sumber/Source: Dinas Koperasi, Usaha Mikro Kecil Menengah dan Perdagangan Kabupaten Purworejo, *Online Data System (ODS)* Kemenkop RI

Tabel

9.2

Jumlah Koperasi Menurut Jenis Koperasi dan Kecamatan di Kabupaten Purworejo, 2024

Number of Cooperative by Kind of Cooperative and District in Purworejo Regency, 2024

Kecamatan District		Jenis Koperasi/ Kind of Cooperative					Jumlah Total
		KUD	KPRI	KOPKAR	KOPPAS	Lainnya Other	
(1)		(2)	(3)	(4)	(5)	(6)	(7)
1.	Grabag	1	2	-	-	5	8
2.	Ngombol	-	1	-	-	3	4
3.	Purwodadi	-	2	-	-	8	10
4.	Bagelen	-	1	-	-	5	6
5.	Kaligesing	-	1	-	-	-	1
6.	Purworejo	-	22	6	1	31	60
7.	Banyuurip	-	7	-	-	11	18
8.	Bayan	1	1	1	-	7	10
9.	Kutoarjo	1	9	2	-	10	22
10.	Butuh	-	3	-	-	8	11
11.	Pituruh	-	1	-	-	2	3
12.	Kemiri	1	2	-	-	1	4
13.	Bruno	-	1	-	-	-	1
14.	Gebang	-	1	-	-	1	2
15.	Loano	1	2	-	-	3	6
16.	Bener	-	2	-	-	5	7
Kabupaten Purworejo		5	58	9	1	100	173

Sumber/Source:   Dinas Koperasi, Usaha Mikro Kecil Menengah dan Perdagangan Kabupaten Purworejo, *Online Data System ( ODS )*  
Kemenkop RI

**Tabel**  
**Table** 9.3

**Indeks Harga Konsumen per Bulan Menurut Kelompok  
Pengeluaran (2022=100) di Kota Purwokerto, 2024**  
**Consumer Price Index per Month by Expenditure Group  
(2022=100) in Purwokerto, 2024**

<b>Bulan Month</b>	<b>Umum General</b>	<b>Makanan, Minuman dan Tembakau Food, Beverages and Tobacco</b>	<b>Pakaian dan Alas Kaki Clothing and Footwear</b>
(1)	(2)	(3)	(4)
Januari/January	104,52	109,01	101,91
Februari/February	105,16	110,53	102,01
Maret/March	105,75	112,10	102,54
April/April	105,82	111,70	102,56
Mei/May	105,66	111,26	102,58
Juni/June	105,38	110,13	102,70
Juli/July	105,17	109,27	102,74
Agustus/August	105,11	108,77	102,91
September/September	105,14	108,36	102,96
Oktober/October	105,30	108,68	102,99
November/November	105,54	109,30	103,18
Desember/December	106,16	111,07	103,34
<b>2024</b>	<b>106,16</b>	<b>111,07</b>	<b>103,34</b>



Lanjutan Tabel/*Continued Table* 9.3

<b>Bulan</b> <b>Month</b>	<b>Perumahan, Air, Listrik, dan Bahan Bakar Rumah Tangga</b> <i>Housing, Water, Electricity, and Household Fuels</i>	<b>Perlengkapan, Peralatan, dan Pemeliharaan Rutin Rumah Tangga</b> <i>Furnishing, Household Equipment and Routine Household Maintenance</i>	<b>Kesehatan</b> <i>Health</i>
(1)	(5)	(6)	(7)
Januari/ <i>January</i>	101,13	102,02	102,31
Februari/ <i>February</i>	102,82	102,04	102,42
Maret/ <i>March</i>	102,86	102,04	102,43
April/ <i>April</i>	102,83	102,22	102,52
Mei/ <i>May</i>	102,88	102,23	102,59
Juni/ <i>June</i>	102,89	102,40	102,59
Juli/ <i>July</i>	102,87	102,61	102,67
Agustus/ <i>August</i>	102,86	102,59	102,70
September/ <i>September</i>	103,54	102,85	102,99
Oktober/ <i>October</i>	103,92	102,96	103,16
November/ <i>November</i>	103,95	103,00	103,24
Desember/ <i>December</i>	103,97	103,03	103,29
<b>2024</b>	<b>103,97</b>	<b>103,03</b>	<b>103,29</b>

Lanjutan Tabel/*Continued Table* 9.3

<b>Bulan Month</b>	<b>Transportasi Transport</b>	<b>Informasi, Komunikasi, dan Jasa Keuangan Information, Communication and Financial Services</b>	<b>Rekreasi, Olahraga, dan Budaya Recreation, Sport, and Culture</b>
(1)	(8)	(9)	(10)
Januari/ <i>January</i>	107,75	99,98	99,16
Februari/ <i>February</i>	107,82	99,93	99,16
Maret/ <i>March</i>	108,03	100,06	99,24
April/ <i>April</i>	108,69	100,06	99,24
Mei/ <i>May</i>	108,09	100,05	99,24
Juni/ <i>June</i>	108,21	99,92	99,24
Juli/ <i>July</i>	108,37	99,92	99,08
Agustus/ <i>August</i>	108,58	99,78	99,32
September/ <i>September</i>	108,43	99,78	99,44
Oktober/ <i>October</i>	108,01	99,76	99,58
November/ <i>November</i>	108,04	99,75	99,66
Desember/ <i>December</i>	108,63	99,74	99,91
<b>2024</b>	<b>108,63</b>	<b>99,74</b>	<b>99,91</b>

Lanjutan Tabel/*Continued Table 9.3*

Bulan <i>Month</i>	Pendidikan <i>Education</i>	Penyediaan Makanan dan Minuman/Restoran <i>Food and Beverage Services/Restaurant</i>	Perawatan Pribadi dan Jasa Lainnya <i>Personal Care and Other Services</i>
(1)	(11)	(12)	(13)
Januari/ <i>January</i>	101,52	101,95	104,80
Februari/ <i>February</i>	101,53	101,95	104,79
Maret/ <i>March</i>	101,53	102,32	105,35
April/ <i>April</i>	101,53	102,42	106,73
Mei/ <i>May</i>	101,53	102,49	107,09
Juni/ <i>June</i>	101,53	102,55	107,19
Juli/ <i>July</i>	101,54	102,56	107,36
Agustus/ <i>August</i>	101,93	102,59	107,66
September/ <i>September</i>	102,59	102,59	107,88
Oktober/ <i>October</i>	102,59	102,65	108,68
November/ <i>November</i>	102,59	102,74	109,24
Desember/ <i>December</i>	102,77	102,84	109,29
<b>2024</b>	<b>102,77</b>	<b>102,84</b>	<b>109,29</b>

Sumber/*Source*: Badan Pusat Statistik, Survei Harga Konsumen/*BPS-Statistics Indonesia, Consumer Price Survey*

**Tabel**  
**Table** 9.4

**Laju Inflasi Bulanan Menurut Kelompok Pengeluaran  
(2012=100) di Kota Purwokerto, 2024**  
**Monthly Inflation Rate by Expenditure Group (2012=100) in  
Purwokerto, 2024**

<b>Bulan Month</b>	<b>Umum General</b>	<b>Makanan, Minuman dan Tembakau Food, Beverages and Tobacco</b>	<b>Pakaian dan Alas Kaki Clothing and Footwear</b>
(1)	(2)	(3)	(4)
Januari/January	-0,06	-0,06	0,01
Februari/February	0,61	1,39	0,10
Maret/March	0,56	1,42	0,52
April/April	0,07	-0,36	0,02
Mei/May	-0,15	-0,39	0,02
Juni/June	-0,27	-1,02	0,12
Juli/July	-0,2	-0,78	0,04
Agustus/August	-0,06	-0,46	0,17
September/September	0,03	-0,38	0,05
Oktober/October	0,15	0,30	0,03
November/November	0,23	0,57	0,18
Desember/December	0,59	1,62	0,16
<b>2024</b>	<b>1,51</b>	<b>1,83</b>	<b>1,41</b>

Lanjutan Tabel/*Continued Table* 9.4

<b>Bulan</b> <b>Month</b>	<b>Perumahan, Air, Listrik, dan Bahan Bakar Rumah Tangga</b> <i>Housing, Water, Electricity, and Household Fuels</i>	<b>Perlengkapan, Peralatan, dan Pemeliharaan Rutin Rumah Tangga</b> <i>Furnishing, Household Equipment and Routine Household Maintenance</i>	<b>Kesehatan</b> <i>Health</i>
(1)	(5)	(6)	(7)
Januari/ <i>January</i>	-0,03	0,04	0,10
Februari/ <i>February</i>	1,67	0,02	0,11
Maret/ <i>March</i>	0,04	-	0,01
April/ <i>April</i>	-0,03	0,18	0,09
Mei/ <i>May</i>	0,05	0,01	0,07
Juni/ <i>June</i>	0,01	0,17	-
Juli/ <i>July</i>	-0,02	0,21	0,08
Agustus/ <i>August</i>	-0,01	-0,02	0,03
September/ <i>September</i>	0,66	0,25	0,28
Oktober/ <i>October</i>	0,37	0,11	0,17
November/ <i>November</i>	0,03	0,04	0,08
Desember/ <i>December</i>	0,02	0,03	0,05
<b>2024</b>	<b>2,78</b>	<b>1,03</b>	<b>1,06</b>

Lanjutan Tabel/*Continued Table* 9.4

<b>Bulan Month</b>	<b>Transportasi Transport</b>	<b>Informasi, Komunikasi, dan Jasa Keuangan Information, Communication and Financial Services</b>	<b>Rekreasi, Olahraga, dan Budaya Recreation, Sport, and Culture</b>
(1)	(8)	(9)	(10)
Januari/ <i>January</i>	-0,40	0,01	-
Februari/ <i>February</i>	0,06	-0,05	-
Maret/ <i>March</i>	0,19	0,13	0,08
April/ <i>April</i>	0,61	-	-
Mei/ <i>May</i>	-0,55	-0,01	-
Juni/ <i>June</i>	0,11	-0,13	-
Juli/ <i>July</i>	0,15	-	-0,16
Agustus/ <i>August</i>	0,19	-0,14	0,24
September/ <i>September</i>	-0,14	-	0,12
Oktober/ <i>October</i>	-0,39	-0,02	0,14
November/ <i>November</i>	0,03	-0,01	0,08
Desember/ <i>December</i>	0,55	-0,01	0,25
<b>2024</b>	<b>0,42</b>	<b>-0,23</b>	<b>0,76</b>

Lanjutan Tabel/*Continued Table* 9.4

Bulan <i>Month</i>	Pendidikan <i>Education</i>	Penyediaan Makanan dan Minuman/Restoran <i>Food and Beverage Services/Restaurant</i>	Perawatan Pribadi dan Jasa Lainnya <i>Personal Care and Other Services</i>
(1)	(11)	(12)	(13)
Januari/ <i>January</i>	-	-	0,11
Februari/ <i>February</i>	0,01	-	-0,01
Maret/ <i>March</i>	-	0,36	0,53
April/ <i>April</i>	-	0,10	1,31
Mei/ <i>May</i>	-	0,07	0,34
Juni/ <i>June</i>	-	0,06	0,09
Juli/ <i>July</i>	0,01	0,01	0,16
Agustus/ <i>August</i>	0,38	0,03	0,28
September/ <i>September</i>	0,65	-	0,20
Oktober/ <i>October</i>	-	0,06	0,74
November/ <i>November</i>	-	0,09	0,52
Desember/ <i>December</i>	0,18	0,10	0,05
<b>2024</b>	<b>1,23</b>	<b>0,87</b>	<b>4,4</b>

Sumber/*Source*: Badan Pusat Statistik, Survei Harga Konsumen/*BPS-Statistics Indonesia, Consumer Price Survey*





# 10

## **PENGELUARAN PENDUDUK** ***POPULATION EXPENDITURE***



INFOGRAFIS  
PEMBATAS BAB 10



## PENJELASAN TEKNIS

1. Data pengeluaran dan konsumsi penduduk menurut kelompok barang diperoleh dari Survei Sosial Ekonomi Nasional (Susenas) panel BPS yang berbasis rumah tangga.
2. Pengeluaran/konsumsi rumah tangga yang dicakup dalam Susenas Panel dibedakan atas konsumsi makanan dan bukan makanan tanpa memperhatikan asal barang baik itu berasal dari pembelian, produksi sendiri maupun pemberian. Sedangkan pengeluaran rumah tangga terbatas pada pengeluaran untuk kebutuhan rumah tangga saja, tidak termasuk pengeluaran untuk keperluan usaha atau yang diberikan kepada pihak lain.
3. Pengeluaran/konsumsi makanan dirinci menjadi 215 komoditi, masing-masing dikumpulkan data kuantitas dan nilainya.
4. Untuk konsumsi bukan makanan pada umumnya yang dikumpulkan hanya data nilainya, kecuali untuk beberapa jenis pengeluaran tertentu, seperti penggunaan listrik, air, gas, dan bahan bakar minyak (BBM) yang juga dikumpulkan kuantitasnya.
5. Pengeluaran untuk konsumsi makanan dihitung selama seminggu terakhir, sedangkan konsumsi bukan makanan sebulan dan setahun terakhir. Baik pengeluaran untuk konsumsi

## TECHNICAL NOTES

1. *Population expenditure and consumption data by group of goods is obtained from the National Socio-Economic Survey (Susenas) BPS-based panel on a household basis.*
2. *Household expenditure/consumption covered by the Susenas Panel is distinguished from food and non-food consumption without regard to the origin of the good whether it is from the purchase, the production itself or the gift. Whereas household expenditures are limited to household expenditures alone, excluding expenses for business purposes or those granted to other parties.*
3. *Food expenditure/consumption is broken down into 215 commodities, each collected data of quantity and value.*
4. *For non-food consumption in general, collected only the value data, except for certain types of expenditures, such as the use of electricity, water, gas, and fuel oil (BBM) which also collected the quantity.*
5. *Expenditure on food consumption is calculated over the past week, while non-food consumption a month and last year. Both expenditures for both food and non-food consumption (expenditures per*

makanan maupun bukan makanan (pengeluaran setahun) selanjutnya dikonversikan ke dalam pengeluaran rata-rata sebulan. Angka - angka konsumsi / pengeluaran per kapita diperoleh dari hasil bagi konsumsi seluruh rumah tangga (baik mengkonsumsi makanan maupun tidak) terhadap jumlah penduduk.

6. Komposisi pengeluaran rumah tangga dapat dijadikan ukuran guna menilai tingkat kesejahteraan ekonomi penduduk, makin rendah persentase pengeluaran untuk makanan terhadap total pengeluaran makin membaik tingkat perekonomian penduduk. Menurut Ernest Engel bila persentase makanan terhadap total pengeluaran lebih dari 80 persen maka tingkat kesejahteraan sangat rendah.
7. Secara ekonomi, pengukuran tingkat kesejahteraan dapat digambarkan dengan perbandingan antara pengeluaran dan pendapatan seseorang. Namun demikian, kesulitan untuk mengukur pendapatan membuat tingkat kesejahteraan secara moneter didekati dengan besarnya pengeluaran seseorang.

*year) are subsequently converted into average monthly expenditures. The per capita consumption/ expenditure figures are derived from the results for the consumption of all households (whether consumed or not) to the total population.*

6. *Household expenditure composition can be used as a measure to assess the level of economic prosperity of the population, the lower the percentage of expenditure for food on the total expenditure the better the economic level of the population. According to Ernest Engel if the percentage of food to total expenditure is more than 80 percent then the level of welfare is very low.*
7. *Economically, the measurement of the welfare level can be illustrated by comparison between one's expenses and income. However, the difficulty of measuring income makes the level of welfare monetarily approached by the amount of one's expenses.*

## ULASAN

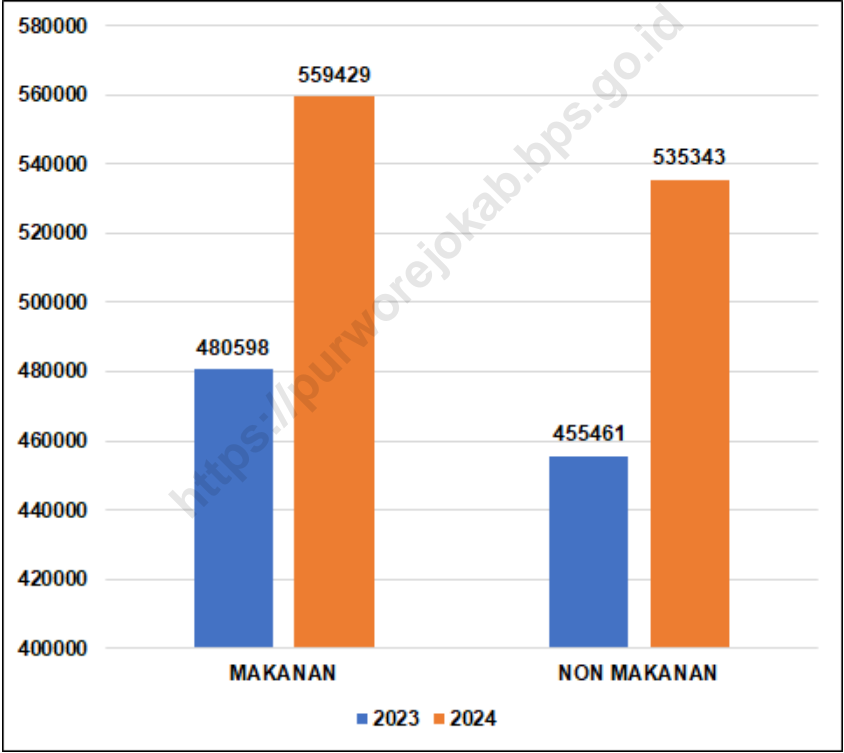
Pada tahun 2024 rata-rata pengeluaran konsumsi per kapita adalah sebesar Rp1.094.772,- per bulan dengan komposisi sebesar Rp559.429,- untuk pengeluaran makanan (51,10%) dan Rp535.343,- untuk pengeluaran bukan makanan (48,10%).

Rata-rata pengeluaran konsumsi per kapita dari 40 persen penduduk berpendapatan rendah sebesar Rp539.736,- per bulan; pengeluaran 40 persen penduduk berpendapatan menengah sebesar Rp981.792,- per bulan dan pengeluaran 20 persen penduduk berpendapatan tinggi sebesar Rp1.094.772,- per bulan.

## DESCRIPTION

*In 2024 the average per capita consumption expenditure is Rp1,094,772.- per month with a composition of Rp559,429.- for food expenditure (51.10%) and Rp535,343.- for non-food expenditure (48.10%).*

*The average per capita consumption expenditure of 40 percent of the population is low income is Rp539,736.- per month; expenditure 40 percent of the population is middle income is Rp. 981,792.- and expenditure 20 percent of the population is high income is Rp1,094,772.- per month.*



Sumber/Source: Badan Pusat Statistik, Survei Sosial Ekonomi Nasional (Susenas) Maret 2023 dan Maret 2024/  
BPS-Statistics Indonesia, National Socioeconomic Survey

**Gambar**  
**Figures** 10.1

**Rata-rata Pengeluaran per Kapita Sebulan Menurut  
Kelompok Komoditas di Kabupaten Purworejo (rupiah),  
2023 dan 2024**  
*Monthly Average Expenditure per Capita by Commodity  
Group in Purworejo Regency (rupiahs), 2023 and 2024*

**Tabel**  
**Table** 10.1**Rata-rata Pengeluaran per Kapita Sebulan Menurut  
Kelompok Komoditas di Kabupaten Purworejo (rupiah),  
2023 dan 2024**  
**Monthly Average Expenditure per Capita by Commodity  
Group in Purworejo Regency (rupiahs), 2023 and 2024**

Kelompok Komoditas/ <i>Commodity Group</i>	2023	2024
(1)	(2)	(3)
<b>Makanan/Food</b>		
Padi-padian/ <i>Cereals</i>	56.674	75.176
Umbi-umbian/ <i>Tubers</i>	4.010	4.122
Ikan/udang/cumi/kerang/ <i>Fish/shrimp/common squid/shells</i>	21.509	22.593
Daging/ <i>Meat</i>	24.496	25.758
Telur dan susu/ <i>Eggs and milk</i>	31.153	33.076
Sayur-sayuran/ <i>Vegetables</i>	48.761	57.231
Kacang-kacangan/ <i>Legumes</i>	14.292	16.487
Buah-buahan/ <i>Fruits</i>	27.453	35.930
Minyak dan kelapa/ <i>Oil and coconut</i>	14.824	16.385
Bahan minuman/ <i>Beverage stuffs</i>	18.699	20.987
Bumbu-bumbuan/ <i>Spices</i>	10.302	11.069
Konsumsi lainnya/ <i>Miscellaneous food items</i>	8.718	9.785
Makanan dan minuman jadi/ <i>Prepared food and beverages</i>	145.905	166.261
Rokok/ <i>Cigarettes</i>	53.802	64.569
<b>Jumlah makanan/<i>Total food</i></b>	<b>480.598</b>	<b>559.429</b>
<b>Bukan makanan/<i>Non-food</i></b>		
Perumahan dan fasilitas rumah tangga/ <i>Housing and household facilities</i>	227.428	239.845
Aneka barang dan jasa/ <i>Goods and services</i>	121.983	125.682
Pakaian, alas kaki, dan tutup kepala/ <i>Clothing, footwear, and headgear</i>	21.582	24.138
Barang tahan lama/ <i>Durable goods</i>	27.779	52.475
Pajak, pungutan, dan asuransi/ <i>Taxes and insurance</i>	45.028	47.805
Keperluan pesta dan upacara/kenduri/ <i>Parties and ceremonies</i>	11.661	45.398
<b>Jumlah bukan makanan/<i>Total non-food</i></b>	<b>455.461</b>	<b>535.343</b>
<b>Jumlah/<i>Total</i></b>	<b>936.059</b>	<b>1.094.772</b>

Catatan/*Note*: ...Sumber/*Source*: Badan Pusat Statistik, Survei Sosial Ekonomi Nasional (Susenas) Maret 2023 dan Maret 2024/*BPS-Statistics Indonesia, National Socioeconomic Survey*

**Tabel**  
**Table** 10.2

**Persentase Pengeluaran per Kapita Sebulan Menurut  
Kelompok Komoditas di Kabupaten Purworejo, 2023 dan  
2024**  
**Percentage of Monthly Expenditure per Capita by  
Commodity Group in Purworejo Regency, 2023 and  
2024**

Kelompok Komoditas/ <i>Commodity Group</i>	2023	2024
(1)	(2)	(3)
<b>Makanan/Food</b>		
Padi-padian/ <i>Cereals</i>	6,05	6,87
Umbi-umbian/ <i>Tubers</i>	0,43	0,38
Ikan/udang/cumi/kerang/ <i>Fish/shrimp/common squid/shells</i>	2,30	2,06
Daging/ <i>Meat</i>	2,62	2,35
Telur dan susu/ <i>Eggs and milk</i>	3,33	3,02
Sayur-sayuran/ <i>Vegetables</i>	5,21	5,23
Kacang-kacangan/ <i>Legumes</i>	1,53	1,51
Buah-buahan/ <i>Fruits</i>	2,93	3,28
Minyak dan kelapa/ <i>Oil and coconut</i>	1,58	1,50
Bahan minuman/ <i>Beverage stuffs</i>	2,00	1,92
Bumbu-bumbuan/ <i>Spices</i>	1,10	1,01
Konsumsi lainnya/ <i>Miscellaneous food items</i>	0,93	0,89
Makanan dan minuman jadi/ <i>Prepared food and beverages</i>	15,59	15,19
Rokok/ <i>Cigarettes</i>	5,75	5,90
<b>Jumlah makanan/<i>Total food</i></b>	<b>51,34</b>	<b>51,10</b>
<b>Bukan makanan/<i>Non-food</i></b>		
Perumahan dan fasilitas rumah tangga/ <i>Housing and household facilities</i>	24,30	21,91
Aneka barang dan jasa/ <i>Goods and services</i>	13,03	11,48
Pakaian, alas kaki, dan tutup kepala/ <i>Clothing, footwear, and headgear</i>	2,31	2,20
Barang tahan lama/ <i>Durable goods</i>	2,97	4,79
Pajak, pungutan, dan asuransi/ <i>Taxes and insurance</i>	4,81	4,37
Keperluan pesta dan upacara/kenduri/ <i>Parties and ceremonies</i>	1,25	4,15
<b>Jumlah bukan makanan/<i>Total non-food</i></b>	<b>48,66</b>	<b>48,90</b>
<b>Jumlah/<i>Total</i></b>	<b>100,00</b>	<b>100,00</b>

Catatan/*Note*: ...

Sumber/*Source*: Badan Pusat Statistik, Survei Sosial Ekonomi Nasional (Susenas) Maret 2023 dan Maret 2024/*BPS-Statistics Indonesia, National Socioeconomic Survey*



**Tabel**  
**Table** 10.3

**Rata-rata Pengeluaran Ker Kapita Menurut Distribusi  
Bank Dunia dan Daerah Tempat Tinggal di Kabupaten  
Purworejo, 2024**  
*Percentage of Population by Class of Monthly Expenditure  
per Capita in Purworejo Regency, 2024*

<b>Golongan Pengeluaran Per Kapita Sebulan (rupiah) Class of Monthly Expenditure per Capita (rupiahs)</b>	<b>Perkotaan Urban</b>	<b>Perdesaan Rural</b>	<b>Perkotaan dan Perdesaan Urban and Rural</b>
(1)	(2)		
40 persen penduduk berpendapatan rendah	518.623	554.473	539.736
40 persen penduduk berpendapatan menengah	986.007	979.843	981.792
20 persen penduduk berpendapatan tinggi	3.226.561	1.978.797	2.426.533

Sumber/Source: Badan Pusat Statistik, Survei Sosial Ekonomi Nasional (Susenas) Maret/BPS-Statistics Indonesia, National Socioeconomic Survey March





**PERDAGANGAN  
*TRADE***



INFOGRAFIS  
PEMBATAS BAB 11

<https://purworejokab.bps.go.id>



**PENJELASAN TEKNIS**

1. Data perdagangan bersumber dari Dinas Koperasi, Usaha Mikro, Perindustrian dan Perdagangan dan BPS Kabupaten Purworejo.
2. Perdagangan adalah usaha melakukan penjualan kembali barang-barang baru maupun bekas tanpa mengalami perubahan teknis.

**TECHNICAL NOTES**

1. *Trade data sourced from the Office of Cooperatives, Micro Enterprises, Industry and Trade and BPS-Statistics of Purworejo Regency.*
2. *Trading is an attempt to resell new or used goods without undergoing technical changes.*

<https://purworejokab.bps.go.id>

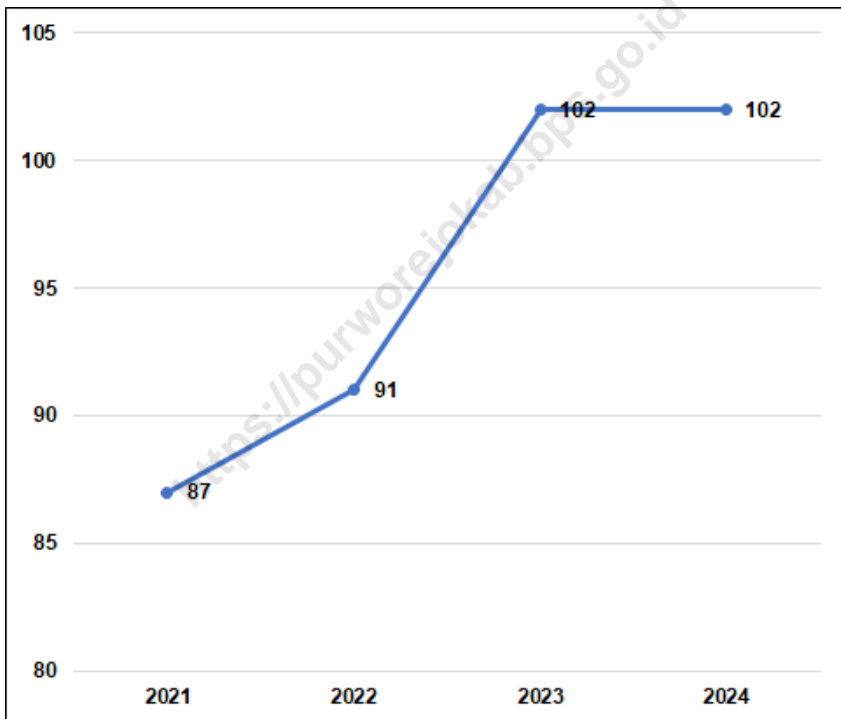
**ULASAN**

**DESCRIPTION**

Jumlah sarana perdagangan di Kabupaten Purworejo sebanyak 102 unit yang terdiri dari 31 pasar tradisional, 70 pasar swalayan/supermarket/toserba, dan 1 pasar hewan.

*The number of trading facilities in Purworejo Regency is 102 units consisting of 31 traditional markets, 70 supermarkets/swalayan, and 1 animal markets.*

<https://purworejokab.bps.go.id>



Sumber/Source: Dinas Koperasi Usaha Mikro Kecil Menengah dan Perdagangan Kabupaten Purworejo

**Gambar** 11.1  
**Figures**

**Sarana Perdagangan di Kabupaten Purworejo, 2021-2024**  
**Trading Facilities in Purworejo Regency, 2021-2024**

**Tabel 11.1**      **Jumlah Sarana Perdagangan Menurut Jenisnya di Kabupaten Purworejo, 2021–2024**  
**Number of Trading Facilities by Type of Facility in Purworejo Regency, 2021–2024**

<b>Jenis Sarana Perdagangan</b> <i>Type of Trading Facilities</i>	<b>2021</b>	<b>2022</b>	<b>2023</b>	<b>2024</b>
(1)	(2)	(3)	(4)	(5)
Pasar Tradisional	28	31	31	31
Pasar Swalayan/ Supermarket/Toserba	58	58	70	70
Pasar Grosir	-	1	-	-
Pasar Hewan	1	1	1	1
<b>Jumlah/Total</b>	<b>87</b>	<b>91</b>	<b>102</b>	<b>102</b>

Sumber/Source: Dinas Koperasi Usaha Mikro Kecil Menengah dan Perdagangan Kabupaten Purworejo



# 12

## **SISTEM NERACA REGIONAL** ***SYSTEM OF REGIONAL ACCOUNTS***



INFOGRAFIS  
PEMBATAS BAB 12



**PENJELASAN TEKNIS****TECHNICAL NOTES**

1. Penghitungan statistik neraca nasional mengikuti buku petunjuk yang diterbitkan oleh Perserikatan Bangsa Bangsa (PBB) dikenal sebagai Sistem Neraca Nasional (SNN). SNN adalah rekomendasi internasional tentang bagaimana menyusun ukuran aktivitas ekonomi yang sesuai dengan standar neraca baku yang didasarkan pada prinsip-prinsip ekonomi. Rekomendasi yang dimaksud dinyatakan dalam sekumpulan konsep, definisi, klasifikasi, dan aturan neraca yang disepakati secara internasional dalam mengukur indikator tertentu seperti Produk Domestik Bruto (PDB). Salah satu bentuk adaptasi pencatatan statistik nasional adalah melakukan perubahan tahun dasar PDB Indonesia dari tahun 2000 ke 2010. Perubahan tahun dasar PDB dilakukan seiring dengan mengadopsi rekomendasi PBB yang tertuang dalam Sistem Neraca Nasional 2008 (SNA 2008).
2. Produk Domestik Regional Bruto (PDRB) pada tingkat regional (provinsi dan kabupaten/kota) menggambarkan kemampuan suatu wilayah untuk menciptakan output (nilai tambah) pada suatu waktu tertentu. Untuk menyusun PDB maupun PDRB digunakan 2 pendekatan yaitu sektoral

1. *The method used to estimate national accounts statistics is based on the standard guidelines formed by United Nation known as System of National Accounts (SNA). SNA is the internationally agreed standard set of recommendations on how to compile measures of economic activity in accordance with strict accounting conventions based on economic principles. The recommendations are expressed in term of a set of concepts, definitions, classifications and accounting rules that comprise the internationally agreed standard for measuring indicators such as Gross Domestic Product (GDP). One of the improvement in the national statistical system is to rebase GDP form base year 2000 to 2010 in order to capture current economic condition. It is in line with the United Nations (UN) recommendation on 2008 SNA.*

2. *Gross Regional Domestic Product (GRDP) at the regional level (provincial and regency/ municipality) illustrates the ability of a region to create output (value added) at any given time. To arrange the PDB and PDRB used 2 approaches namely sectoral and usage. Both present a*

dan penggunaan. Keduanya menyajikan komposisi data nilai tambah dirinci menurut sumber kegiatan ekonomi (sektoral) dan menurut komponen penggunaannya. PDRB dari sisi sektoral merupakan penjumlahan seluruh komponen nilai tambah bruto yang mampu diciptakan oleh sektor-sektor ekonomi atas berbagai aktivitas produksinya. Sedangkan dari sisi penggunaan menjelaskan tentang penggunaan dari nilai tambah tersebut.

3. Penyajian PDRB menurut sektor dirinci menurut total nilai tambah dari seluruh sektor ekonomi yang mencakup sektor Pertanian; Pertambangan dan Penggalian; Industri Pengolahan; Listrik, Gas dan Air Bersih; Konstruksi; Perdagangan, Hotel dan Restoran; Pengangkutan dan Komunikasi; Keuangan, Persewaan dan Jasa Perusahaan; dan Jasa-jasa.
4. Metodologi penghitungan pendapatan regional yang dipakai mengikuti buku petunjuk BPS-Sistem Neraca Nasional.
5. Pengertian Produk Domestik Regional Bruto (PDRB) bisa dilihat dari tiga sisi yaitu: produksi, pendapatan dan pengeluaran. Penghitungan PDRB dengan pendekatan produksi dan pengeluaran telah disajikan dalam publikasi ini, namun penghitungan melalui pendekatan pendapatan belum

*composition of value added data specified according to the source of economic activity (sectoral) and by component of its use. GDP from the sectoral side is the sum of all gross value added components that can be created by the economic sectors for their various production activities. While in terms of usage explain about the use of the added value.*

3. *The presentation of PDRB by sector is detailed according to the total added value of all economic sectors covering the agricultural sector; Mining and excavation; Processing industry; Electricity, Gas and Water Supply; Construction; Trade, Hotel and Restaurant; Transport and Communications; Finance, Leasing and Corporate Services; and Services.*
4. *Regional revenue calculation methodology used in following BPS-System of National Account (SNA).*
5. *Understanding of Gross Regional Domestic Product (GRDP) can be seen from three sides: production, income and expenditure. Calculation of GRDP with production and expenditure approach has been presented in this publication, but the calculation through income approach is not yet available.*

- tersedia.
6. Produk Regional Bruto, adalah Produk Domestik Bruto ditambah dengan pendapatan faktor neto dari luar.
  7. Penyajian pendapatan regional dibedakan atas harga yang berlaku dan harga konstan. Pada penyajian atas harga yang berlaku semua agregat pendapatan dinilai atas harga berlaku pada tahun penghitungan. Pada penyajian atas harga konstan suatu tahun dasar, semua agregat pendapatan dinilai atas dasar harga tetap yang terjadi pada tahun dasar.
  8. Laju pertumbuhan PDRB atas dasar harga konstan diperoleh dengan mengurangi nilai pada tahun ke n dengan nilai pada tahun ke n-1 dibagi dengan nilai pada tahun ke n-1 dikalikan dengan 100 persen. Laju pertumbuhan menunjukkan tingkat perkembangan agregat pendapatan untuk masing-masing tahun dibandingkan dengan tahun sebelumnya.
6. *Gross Regional Product, is Gross Domestic Product added with net factor income from outside.*
  7. *Presentation of regional income is differentiated by prevailing prices and constant prices. At the presentation of the applicable price all aggregate revenues are valued at current prices in the year of accounting. At the presentation of the constant price of a base year, all aggregate earnings are valued at a fixed price basis of the base year.*
  8. *The PDRB growth rate at constant prices is obtained by reducing the value in the nth year with the value in the n-1 year divided by the value in the n-1 year multiplied by 100 percent. The rate of growth shows the aggregate growth rate of income for each year compared with the previous year*

**ULASAN**

Produk Domestik Regional Bruto (PDRB) Kabupaten Purworejo pada tahun 2024 atas dasar harga berlaku sebesar Rp. juta dan atas dasar harga konstan sebesar Rp.24.800,93 miliar. Perkembangan nilai PDRB atas dasar harga berlaku naik sebesar Rp1.612,90 miliar dibandingkan tahun 2023. Sedangkan perkembangan nilai PDRB atas dasar konstan naik sebesar Rp. 720,08 miliar dibanding tahun 2023.

Pertumbuhan ekonomi Kabupaten Purworejo tahun 2024 ditunjukkan oleh PDRB atas dasar harga konstan mengalami kontraksi sebesar 4,79%, dibandingkan pada tahun 2023 yang sebesar 5,07%.

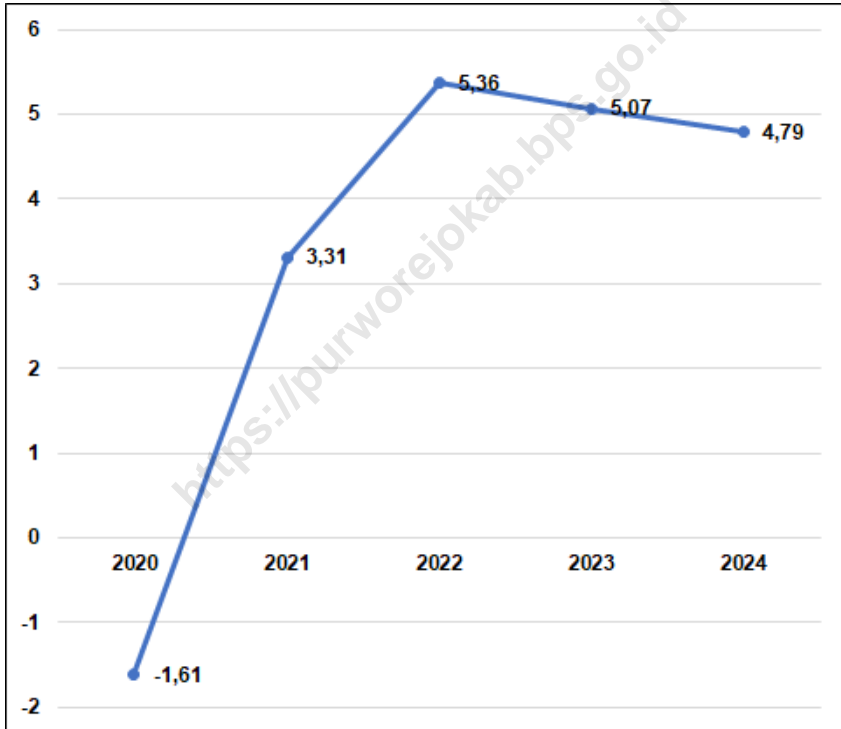
**DESCRIPTION**

*Gross Regional Domestic Product (GRDP) of Purworejo Regency in 2024 at current price of Rp. xxx billion and constant price of Rp. xxx billion. The development of GRDP value at current prices decreased by Rp. xxx billion compared to 2023. While the growth of GRDP value at constant prices decreased by Rp. xxx billion compared to 2023.*

*The economic growth of Purworejo Regency in 2024 is indicated by GRDP growth constant prices a constaction of xxx%, compared to 2023 which amounted to xxx%.*

**Gambar** 12.1  
**Figures**

**Laju Pertumbuhan PDRB Lapangan Usaha, 2020-2024**  
**Growth Rate GRDP by Industry, 2020-2024**



Catatan/Note: \*) Angka Sementara/Preliminary Figures \*\*) Angka Sangat Sementara/Very Preliminary Figures

Sumber/Source: Badan Pusat Statistik, berbagai sensus, survei dan sumber lain/BPS-Statistics Indonesia, various census, survey, and other sources

**Tabel 12.1. Produk Domestik Regional Bruto Atas Dasar Harga Berlaku Menurut Lapangan Usaha di Kabupaten Purworejo (miliar rupiah), 2020–2024**  
**Gross Regional Domestic Product at Current Market Prices by Industry in Purworejo Regency (billion rupiahs), 2020–2024**

Lapangan Usaha/ <i>Industry</i>	2020	2021	2022	2023*	2024**
(1)	(2)	(3)	(4)	(5)	(6)
A Pertanian, Kehutanan, dan Perikanan/ <i>Agriculture, Forestry, and Fishing</i>	4.260,28	4.359,33	4.650,88	5.002,45	5.184,90
B Pertambangan dan Penggalian/ <i>Mining and Quarrying</i>	152,71	163,15	172,99	177,75	184,36
C Industri Pengolahan/ <i>Manufacturing</i>	3.645,20	3.881,47	4.190,37	4.593,66	4.975,90
D Pengadaan Listrik dan Gas/ <i>Electricity and Gas</i>	14,77	15,37	16,94	18,19	19,59
E Pengadaan Air; Pengelolaan Sampah, Limbah, dan Daur Ulang/ <i>Water Supply; Sewerage, Waste Management, and Remediation Activities</i>	11,15	11,95	12,70	12,93	13,80
F Konstruksi/ <i>Construction</i>	1.639,83	1.843,62	2.011,68	2.181,91	2.399,63
G Perdagangan Besar dan Eceran; Reparasi Mobil dan Sepeda Motor/ <i>Wholesale and Retail Trade; Repair of Motor Vehicles and Motorcycles</i>	2.277,07	2.461,86	2.623,30	2.832,19	2.985,96
H Transportasi dan Pergudangan/ <i>Transportation and Storage</i>	740,92	788,02	1.307,36	1.532,19	1.664,91
I Penyediaan Akomodasi dan Makan Minum/ <i>Accommodation and Food Service Activities</i>	385,48	412,51	472,21	523,85	569,38
J Informasi dan Komunikasi/ <i>Information and Communication</i>	1.166,35	1.236,34	1.248,88	1.353,97	1.461,04



Lanjutan Tabel/*Continued Table 12.1*

Lapangan Usaha/ <i>Industry</i>		2020	2021	2022	2023*	2024**
(1)		(2)	(3)	(4)	(5)	(6)
K	Jasa Keuangan dan Asuransi/ <i>Financial and Insurance Activities</i>	676,81	723,07	785,59	822,59	870,50
L	Real Estat/ <i>Real Estate Activities</i>	376,85	389,31	412,03	437,25	462,36
M,N	Jasa Perusahaan/ <i>Business Activities</i>	58,26	60,35	65,11	70,25	76,29
O	Administrasi Pemerintahan, Pertahanan, dan Jaminan Sosial Wajib/ <i>Public Administration and Defence; Compulsory Social Security</i>	726,51	710,02	738,18	786,89	815,56
P	Jasa Pendidikan/ <i>Education</i>	1.740,64	1.761,87	1.804,99	1.927,81	2.131,14
Q	Jasa Kesehatan dan Kegiatan Sosial/ <i>Human Health and Social Work Activities</i>	353,86	357,97	365,62	391,47	426,98
R,S,T,U	Jasa Lainnya/ <i>Other Services Activities</i>	419,79	426,53	473,71	522,67	558,63
<b>Produk Domestik Regional Bruto/<i>Gross Regional Domestic Product</i></b>		<b>18.646,49</b>	<b>19.602,72</b>	<b>21.352,54</b>	<b>23.188,03</b>	<b>24.800,93</b>

Catatan/*Note*: \*) Angka Sementara/*Preliminary Figures* \*\*) Angka Sangat Sementara/*Very Preliminary Figures*Sumber/*Source*: Badan Pusat Statistik, berbagai sensus, survei dan sumber lain/*BPS-Statistics Indonesia, various census, survey, and other sources*

**Tabel**  
**Table** 12.2

**Produk Domestik Regional Bruto Atas Dasar Harga Konstan 2010 Menurut Lapangan Usaha di Kabupaten Purworejo (miliar rupiah), 2020–2024**  
**Gross Regional Domestic Product at 2010 Constant Market Prices by Industry in Purworejo Regency (billion rupiahs), 2020–2024**

Lapangan Usaha/ <i>Industry</i>		2020	2021	2022	2023*	2024**
(1)		(2)	(3)	(4)	(5)	(6)
A	Pertanian, Kehutanan, dan Perikanan/ <i>Agriculture, Forestry, and Fishing</i>	2.756,84	2.764,46	2.835,78	2.908,97	2.906,71
B	Pertambangan dan Penggalan/ <i>Mining and Quarrying</i>	94,40	99,73	102,10	102,06	105,83
C	Industri Pengolahan/ <i>Manufacturing</i>	2.388,46	2.476,35	2.562,41	2.693,35	2.824,20
D	Pengadaan Listrik dan Gas/ <i>Electricity and Gas</i>	12,56	13,14	14,41	15,15	16,15
E	Pengadaan Air; Pengelolaan Sampah, Limbah, dan Daur Ulang/ <i>Water Supply; Sewerage, Waste Management, and Remediation Activities</i>	9,27	9,76	10,25	10,34	10,48
F	Konstruksi/ <i>Construction</i>	1.145,04	1.245,16	1.293,72	1.360,92	1.481,59
G	Perdagangan Besar dan Eceran; Reparasi Mobil dan Sepeda Motor/ <i>Wholesale and Retail Trade; Repair of Motor Vehicles and Motorcycles</i>	1.754,95	1.870,04	1.917,79	2.000,76	2.071,10
H	Transportasi dan Pergudangan/ <i>Transportation and Storage</i>	600,96	619,78	971,94	1.051,91	1.129,38
I	Penyediaan Akomodasi dan Makan Minum/ <i>Accommodation and Food Service Activities</i>	296,15	311,02	350,80	385,05	410,40
J	Informasi dan Komunikasi/ <i>Information and Communication</i>	1.132,62	1.200,28	1.212,34	1.313,42	1.415,57

Lanjutan Tabel/*Continued Table 12.2*

Lapangan Usaha/ <i>Industry</i>		2020	2021	2022	2023*	2024**
(1)		(2)	(3)	(4)	(5)	(6)
K	Jasa Keuangan dan Asuransi/ <i>Financial and Insurance Activities</i>	450,45	462,38	470,57	481,87	503,15
L	Real Estat/ <i>Real Estate Activities</i>	303,68	310,86	325,16	343,45	362,17
M,N	Jasa Perusahaan/ <i>Business Activities</i>	39,66	40,66	42,48	44,37	47,25
O	Administrasi Pemerintahan, Pertahanan, dan Jaminan Sosial Wajib/ <i>Public Administration and Defence; Compulsory Social Security</i>	502,21	494,85	498,89	521,17	532,02
P	Jasa Pendidikan/ <i>Education</i>	1.079,53	1.080,61	1.090,61	1.150,97	1.249,41
Q	Jasa Kesehatan dan Kegiatan Sosial/ <i>Human Health and Social Work Activities</i>	248,31	248,83	251,62	264,42	284,08
R,S,T,U	Jasa Lainnya/ <i>Other Services Activities</i>	323,17	325,56	349,70	377,75	396,48
<b>Produk Domestik Regional Bruto/<i>Gross Regional Domestic Product</i></b>		<b>13.138,29</b>	<b>13.573,47</b>	<b>14.300,56</b>	<b>15.025,91</b>	<b>15.745,98</b>

Catatan/*Note*: \*) Angka Sementara/*Preliminary Figures* \*\*) Angka Sangat Sementara/*Very Preliminary Figures*

Sumber/*Source*: Badan Pusat Statistik, berbagai sensus, survei dan sumber lain/*BPS-Statistics Indonesia, various census, survey, and other sources*

**Tabel**  
**Table** 12.3

**Distribusi Persentase Produk Domestik Regional Bruto Atas Dasar Harga Berlaku Menurut Lapangan Usaha di Kabupaten Purworejo, 2020–2024**  
**Percentage Distribution of Gross Regional Domestic Product at Current Market Prices by Industry in Purworejo Regency, 2020–2024**

Lapangan Usaha/ <i>Industry</i>	2020	2021	2022	2023*	2024**
(1)	(2)	(3)	(4)	(5)	(6)
A Pertanian, Kehutanan, dan Perikanan/ <i>Agriculture, Forestry, and Fishing</i>	22,85	22,24	21,78	21,57	20,91
B Pertambangan dan Penggalian/ <i>Mining and Quarrying</i>	0,82	0,83	0,81	0,77	0,74
C Industri Pengolahan/ <i>Manufacturing</i>	19,55	19,8	19,62	19,81	20,06
D Pengadaan Listrik dan Gas/ <i>Electricity and Gas</i>	0,08	0,08	0,08	0,08	0,08
E Pengadaan Air; Pengelolaan Sampah, Limbah, dan Daur Ulang/ <i>Water Supply; Sewerage, Waste Management, and Remediation Activities</i>	0,06	0,06	0,06	0,06	0,06
F Konstruksi/ <i>Construction</i>	8,79	9,4	9,42	9,41	9,68
G Perdagangan Besar dan Eceran; Reparasi Mobil dan Sepeda Motor/ <i>Wholesale and Retail Trade; Repair of Motor Vehicles and Motorcycles</i>	12,21	12,56	12,29	12,21	12,04
H Transportasi dan Pergudangan/ <i>Transportation and Storage</i>	3,97	4,02	6,12	6,61	6,71
I Penyediaan Akomodasi dan Makan Minum/ <i>Accommodation and Food Service Activities</i>	2,07	2,1	2,21	2,26	2,30
J Informasi dan Komunikasi/ <i>Information and Communication</i>	6,26	6,31	5,85	5,84	5,89
K Jasa Keuangan dan Asuransi/ <i>Financial and Insurance Activities</i>	3,63	3,69	3,68	3,55	3,51

Lanjutan Tabel/*Continued Table* 12.3

Lapangan Usaha/ <i>Industry</i>		2020	2021	2022	2023*	2024**
(1)		(2)	(3)	(4)	(5)	(6)
L	Real Estat/ <i>Real Estate Activities</i>	2,02	1,99	1,93	1,89	1,86
M,N	Jasa Perusahaan/ <i>Business Activities</i>	0,31	0,31	0,30	0,30	0,31
O	Administrasi Pemerintahan, Pertahanan, dan Jaminan Sosial Wajib/ <i>Public Administration and Defence; Compulsory Social Security</i>	3,9	3,62	3,46	3,39	3,29
P	Jasa Pendidikan/ <i>Education</i>	9,33	8,99	8,45	8,31	8,59
Q	Jasa Kesehatan dan Kegiatan Sosial/ <i>Human Health and Social Work Activities</i>	1,9	1,83	1,71	1,69	1,72
R,S,T,U	Jasa Lainnya/ <i>Other Services Activities</i>	2,25	2,18	2,22	2,25	2,25
<b>Produk Domestik Regional Bruto/<i>Gross Regional Domestic Product</i></b>		<b>100,00</b>	<b>100,00</b>	<b>100,00</b>	<b>100,00</b>	<b>100,00</b>

Catatan/*Note*: \*) Angka Sementara/*Preliminary Figures* \*\*) Angka Sangat Sementara/*Very Preliminary Figures*

Sumber/*Source*: Badan Pusat Statistik, berbagai sensus, survei dan sumber lain/*BPS-Statistics Indonesia, various census, survey, and other sources*

**Tabel**  
**Table** 12.4

**Laju Pertumbuhan Produk Domestik Regional Bruto Atas Dasar Harga Konstan 2010 Menurut Lapangan Usaha di Kabupaten Purworejo (persen), 2020–2024**  
**Growth Rate of Gross Regional Domestic Product at 2010 Constant Market Prices by Industry in Purworejo Regency (percent), 2020–2024**

Lapangan Usaha/ <i>Industry</i>		2020	2021	2022	2023*	2024**
(1)		(2)	(3)	(4)	(5)	(6)
A	Pertanian, Kehutanan, dan Perikanan/ <i>Agriculture, Forestry, and Fishing</i>	-0,01	0,28	2,58	2,58	-0,08
B	Pertambangan dan Penggalian/ <i>Mining and Quarrying</i>	2,55	5,64	2,38	-0,04	3,69
C	Industri Pengolahan/ <i>Manufacturing</i>	0,57	3,68	3,48	5,11	4,86
D	Pengadaan Listrik dan Gas/ <i>Electricity and Gas</i>	1,75	4,59	9,65	5,13	6,60
E	Pengadaan Air; Pengelolaan Sampah, Limbah, dan Daur Ulang/ <i>Water Supply; Sewerage, Waste Management, and Remediation Activities</i>	2,26	5,3	4,99	0,88	1,37
F	Konstruksi/ <i>Construction</i>	-3,7	8,74	3,90	5,19	8,87
G	Perdagangan Besar dan Eceran; Reparasi Mobil dan Sepeda Motor/ <i>Wholesale and Retail Trade; Repair of Motor Vehicles and Motorcycles</i>	-4,36	6,56	2,55	4,33	3,52
H	Transportasi dan Pergudangan/ <i>Transportation and Storage</i>	-26,88	3,13	56,82	8,23	7,36
I	Penyediaan Akomodasi dan Makan Minum/ <i>Accommodation and Food Service Activities</i>	-4,84	5,02	12,79	9,77	6,58
J	Informasi dan Komunikasi/ <i>Information and Communication</i>	14,32	5,97	1,01	8,34	7,78
K	Jasa Keuangan dan Asuransi/ <i>Financial and Insurance Activities</i>	1,95	2,65	1,77	2,40	4,42

Lanjutan Tabel/*Continued Table 12.4*

Lapangan Usaha/ <i>Industry</i>		2020	2021	2022	2023*	2024**
(1)		(2)	(3)	(4)	(5)	(6)
L	Real Estat/ <i>Real Estate Activities</i>	-0,29	2,36	4,60	5,62	5,45
M,N	Jasa Perusahaan/ <i>Business Activities</i>	-7,13	2,52	4,47	4,46	6,50
O	Administrasi Pemerintahan, Pertahanan, dan Jaminan Sosial Wajib/ <i>Public Administration and Defence; Compulsory Social Security</i>	-1,44	-1,47	0,82	4,46	2,08
P	Jasa Pendidikan/ <i>Education</i>	-0,2	0,1	0,92	5,53	8,55
Q	Jasa Kesehatan dan Kegiatan Sosial/ <i>Human Health and Social Work Activities</i>	8,46	0,21	1,12	5,09	7,44
R,S,T,U	Jasa Lainnya/ <i>Other Services Activities</i>	-7,89	0,74	7,41	8,02	4,96
<b>Produk Domestik Regional Bruto/<i>Gross Regional Domestic Product</i></b>		<b>-1,61</b>	<b>3,31</b>	<b>5,36</b>	<b>5,07</b>	<b>4,79</b>

Catatan/*Note*: \*) Angka Sementara/*Preliminary Figures* \*\*) Angka Sangat Sementara/*Very Preliminary Figures*Sumber/*Source*: Badan Pusat Statistik, berbagai sensus, survei dan sumber lain/*BPS-Statistics Indonesia, various census, survey, and other sources*

**Tabel**  
**Table** 12.5

**Produk Domestik Regional Bruto Atas Dasar Harga  
Berlaku Menurut Jenis Pengeluaran di Kabupaten  
Purworejo (miliar rupiah), 2020–2024**  
*Gross Regional Domestic Product at Current Market Prices  
by Type of Expenditure in Purworejo Regency (billion  
rupiahs), 2020–2024*

<b>Jenis Pengeluaran</b> <i>Type of Expenditure</i>	<b>2020</b>	<b>2021</b>	<b>2022</b>	<b>2023*</b>	<b>2024**</b>
(1)	(2)	(3)	(4)	(5)	(6)
Pengeluaran Konsumsi Rumah Tangga <i>Household Consumption Expenditure</i>	14.602,69	15.133,40	16.593,37	18.282,49	19.594,08
Pengeluaran Konsumsi LNPRT <i>NPISH Consumption Expenditure</i>	378,99	395,55	435,73	474,44	549,71
Pengeluaran Konsumsi Pemerintah <i>Government Consumption Expenditure</i>	1.895,47	1.951,49	1.971,01	2.082,67	2.139,49
Pembentukan Modal Tetap Bruto <i>Gross Fixed Capital Formation</i>	4.864,59	5.275,30	5.633,87	5.962,79	6.483,47
Perubahan Inventori <i>Changes in Inventories</i>	244,28	223,35	284,56	331,70	250,67
Net Ekspor Barang dan Jasa <i>Net Exports of Goods and Services</i>	-3.339,53	-3.376,37	-3.565,99	-3.946,07	-4.216,50
<b>Produk Domestik Regional Bruto</b> <i>Gross Regional Domestic Product</i>	<b>18.646,49</b>	<b>19.602,72</b>	<b>21.352,54</b>	<b>23.188,03</b>	<b>24.800,93</b>

Catatan/Note:   \*) Angka Sementara/Preliminary Figures   \*\*) Angka Sangat Sementara/Very Preliminary Figures  
Sumber/Source:   Badan Pusat Statistik, berbagai sensus, survei dan sumber lain/BPS-Statistics Indonesia, various census, survey, and  
other sources



**Tabel**  
**Table** 12.6

**Produk Domestik Regional Bruto Atas Dasar Harga Konstan 2010 Menurut Jenis Pengeluaran di Kabupaten Purworejo (miliar rupiah), 2020–2024**  
**Gross Regional Domestic Product at 2010 Constant Market Prices by Type of Expenditure in Purworejo Regency (billion rupiahs), 2020–2024**

Jenis Pengeluaran Type of Expenditure	2020	2021	2022	2023*	2024**
(1)	(2)	(3)	(4)	(5)	(6)
Pengeluaran Konsumsi Rumah Tangga Household Consumption Expenditure	10.129,76	10.280,91	10.837,59	11.484,18	12.045,36
Pengeluaran Konsumsi LNPRT NPISH Consumption Expenditure	243,69	246,87	258,61	273,25	309,02
Pengeluaran Konsumsi Pemerintah Government Consumption Expenditure	1.238,23	1.247,10	1.257,70	1.288,86	1.302,92
Pembentukan Modal Tetap Bruto Gross Fixed Capital Formation	3.260,74	3.498,22	3.625,65	3.768,97	3.981,03
Perubahan Inventori Changes in Inventories	141,75	96,74	120,73	128,54	94,34
Net Ekspor Barang dan Jasa Net Exports of Goods and Services	-1.875,88	-1.796,37	-1.799,72	-1.917,89	-1.986,68
<b>Produk Domestik Regional Bruto Gross Regional Domestic Product</b>	<b>13.138,29</b>	<b>13.573,47</b>	<b>14.300,56</b>	<b>15.025,91</b>	<b>15.745,98</b>

Catatan/Note: \*) Angka Sementara/Preliminary Figures \*\*) Angka Sangat Sementara/Very Preliminary Figures

Sumber/Source: Badan Pusat Statistik, berbagai sensus, survei dan sumber lain/BPS-Statistics Indonesia, various census, survey, and other sources

**Tabel**  
**Table** 12.7

**Distribusi Persentase Produk Domestik Regional Bruto  
Kabupaten Purworejo Atas Dasar Harga Berlaku Menurut  
Pengeluaran (persen), 2020–2024**  
*Percentage Distribution of Gross Regional Domestic  
Product of Purworejo Regency at Current Market Prices by  
Expenditure (percent), 2020–2024*

<b>Jenis Pengeluaran</b> <i>Type of Expenditure</i>	<b>2020</b>	<b>2021</b>	<b>2022</b>	<b>2023*</b>	<b>2024**</b>
(1)	(2)	(3)	(4)	(5)	(6)
Pengeluaran Konsumsi Rumah Tangga <i>Household Consumption Expenditure</i>	78.31	77.20	77.71	78.84	79.01
Pengeluaran Konsumsi LNPR T <i>NPISH Consumption Expenditure</i>	2.03	2.02	2.04	2.05	2.22
Pengeluaran Konsumsi Pemerintah <i>Government Consumption Expenditure</i>	10.17	9.96	9.23	8.98	8.63
Pembentukan Modal Tetap Bruto <i>Gross Fixed Capital Formation</i>	26.09	26.91	26.38	25.71	26.14
Perubahan Inventori <i>Changes in Inventories</i>	1.31	1.14	1.33	1.43	1.01
Net Ekspor Barang dan Jasa <i>Net Exports of Goods and Services</i>	-17.91	-17.22	-16.70	-17.02	-17.00
<b>Produk Domestik Regional Bruto</b> <i>Gross Regional Domestic Product</i>	<b>100.00</b>	<b>100.00</b>	<b>100.00</b>	<b>100.00</b>	<b>100.00</b>

Catatan/Note: \*) Angka Sementara/Preliminary Figures    \*\*) Angka Sangat Sementara/Very Preliminary Figures  
Sumber/Source: Badan Pusat Statistik, berbagai sensus, survei dan sumber lain/BPS-Statistics Indonesia, various census, survey, and other sources

**Tabel**  
**Table** 12.8

**Laju Pertumbuhan Produk Domestik Regional Bruto  
Kabupaten Purworejo Atas Dasar Harga Konstan 2010  
Menurut Pengeluaran (persen), 2020–2024**  
**Growth Rate of Gross Regional Domestic Product of  
Purworejo Regency at 2010 Constant Market Prices by  
Expenditure (percent), 2020–2024**

<b>Jenis Pengeluaran</b> <b>Type of Expenditure</b>	<b>2020</b>	<b>2021</b>	<b>2022</b>	<b>2023*</b>	<b>2024**</b>
(1)	(2)	(3)	(4)	(5)	(6)
Pengeluaran Konsumsi Rumah Tangga <i>Household Consumption Expenditure</i>	-1.46	1.49	5.41	5.97	4.89
Pengeluaran Konsumsi LNPRT <i>NPISH Consumption Expenditure</i>	-2.78	1.30	4.75	5.66	13.09
Pengeluaran Konsumsi Pemerintah <i>Government Consumption Expenditure</i>	-4.36	0.72	0.85	2.48	1.09
Pembentukan Modal Tetap Bruto <i>Gross Fixed Capital Formation</i>	-6.71	7.28	3.64	3.95	5.63
Perubahan Inventori <i>Changes in Inventories</i>	-	-	-	-	-
Net Ekspor Barang dan Jasa <i>Net Exports of Goods and Services</i>	-	-	-	-	-
<b>Produk Domestik Regional Bruto</b> <b>Gross Regional Domestic Product</b>	<b>-1.61</b>	<b>3.31</b>	<b>5.36</b>	<b>5.07</b>	<b>4.79</b>

Catatan/Note: \*) Angka Sementara/Preliminary Figures \*\*) Angka Sangat Sementara/Very Preliminary Figures

Sumber/Source: Badan Pusat Statistik, berbagai sensus, survei dan sumber lain/BPS-Statistics Indonesia, various census, survey, and other sources



<https://purworejokab.bps.go.id>



# INFOGRAFIS PEMBATAS BAB 13



**PENJELASAN TEKNIS**

1. Sumber data yang digunakan dalam bab ini berasal dari Badan Pusat Statistik Provinsi Jawa Tengah.
2. Indeks Pembangunan Manusia (IPM) menjelaskan bagaimana penduduk dapat mengakses hasil pembangunan dalam memperoleh pendapatan, kesehatan, pendidikan dan sebagainya. IPM diperkenalkan oleh UNDP pada tahun 1990 dan dipublikasikan secara berkala dalam laporan tahunan Human Development Report (HDR). IPM dibentuk oleh 3 (tiga) dimensi dasar: Umur panjang dan hidup sehat; pengetahuan; dan standar hidup layak.

**TECHNICAL NOTES**

1. *Source of data used in this chapter comes from the BPS-Statistics of Jawa Tengah Province.*
2. *The Human Development Index (HDI) explains how people can access development results in obtaining income, health, education and so forth. HDI was introduced by United Nations Development Programme (UNDP) in 1990 and published periodically in the annual report of the Human Development Report. HDI was formed by three basic dimensions: a long and healthy life; knowledge; and a decent standard of living.*

**ULASAN**

**DESCRIPTION**

1. Jumlah penduduk Provinsi Jawa Tengah menurut hasil proyeksi sebanyak 37.892,98 ribu orang, Kabupaten Purworejo berada di posisi terkecil ke 7 dengan jumlah penduduk sebanyak 801,67 ribu orang. Kabupaten/kota dengan jumlah penduduk terbanyak adalah Kabupaten Brebes, sedangkan kabupaten/kota dengan jumlah penduduk paling sedikit adalah Kota Magelang.

1. *The population of Central Java Province according to tpopulation projection result of 2020 Population Census is 37,892.98 thousands people, Purworejo Regency is in the 7th smallest position with the population 801.67 thousands people. The regency/ municipality with the largest population is Brebes Regency, while the regency/ municipality with the least population is Magelang Municipality.*

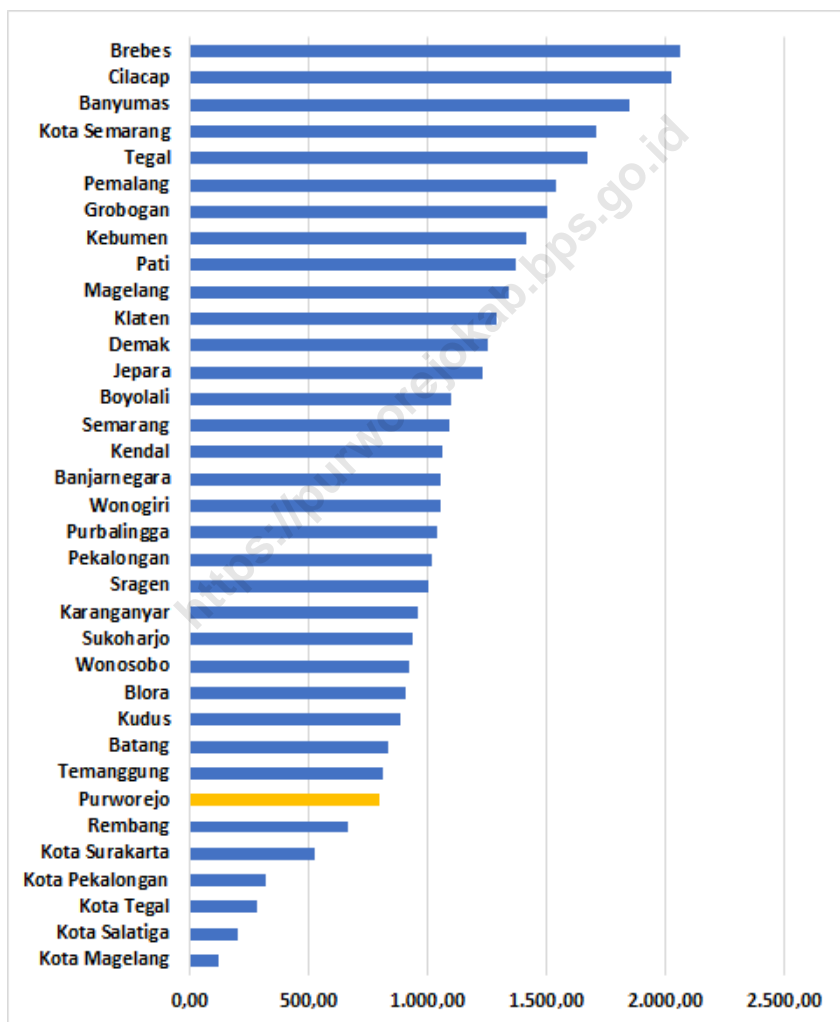
<https://purworejokab.go.id>



**Gambar** 13.1  
**Figures**

**Penduduk Menurut Kabupaten/Kota di Provinsi Jawa Tengah (ribu), 2024**

*Population by Regency/Municipality in Jawa Tengah Province (thousand), 2024*



Sumber/ Source: Badan Pusat Statistik, Proyeksi Penduduk Kabupaten/Kota Provinsi Jawa Tengah 2020–2035 Hasil Sensus Penduduk 2020/  
BPS–Statistics Indonesia, 2020–2035 Indonesia population projection result of 2020 Population Census

**Tabel**  
**Table** 13.1**Jumlah Penduduk Menurut Kabupaten/Kota di Provinsi  
Jawa Tengah (ribu), 2020–2024**  
**Population by Regency/Municipality in Jawa Tengah  
Province (thousand), 2020–2024**

Kabupaten/Kota Regency/Municipality	2021	2022	2023	2024	2025
(1)	(2)	(3)	(4)	(5)	(6)
<b>Kabupaten/Regency</b>					
1. Cilacap	1.967,22	1.987,76	2.007,83	2.027,38	2.046,39
2. Banyumas	1.790,53	1.809,71	1.828,57	1.847,10	1.865,27
3. Purbalingga	1.006,16	1.016,83	1.027,33	1.037,64	1.047,76
4. Banjarnegara	1.025,71	1.036,60	1.047,23	1.057,56	1.067,61
5. Kebumen	1.362,76	1.380,21	1.397,56	1.414,75	1.431,78
6. Purworejo	774,47	781,41	788,27	795,03	801,67
7. Wonosobo	887,38	898,62	909,66	920,51	931,14
8. Magelang	1.308,20	1.319,56	1.330,66	1.341,45	1.351,95
9. Boyolali	1.069,99	1.080,17	1.090,13	1.099,85	1.109,33
10. Klaten	1.266,69	1.275,69	1.284,39	1.292,80	1.300,94
11. Sukoharjo	914,21	923,53	932,68	941,65	950,42
12. Wonogiri	1.044,60	1.047,91	1.051,09	1.054,15	1.057,05
13. Karanganyar	940,89	948,11	955,12	961,91	968,48
14. Sragen	982,32	990,01	997,49	1.004,76	1.011,82
15. Grobogan	1.464,60	1.478,95	1.492,89	1.506,37	1.519,38
16. Blora	888,28	895,05	901,62	907,99	914,17
17. Rembang	649,39	654,88	660,17	665,24	670,10
18. Pati	1.335,39	1.347,54	1.359,36	1.370,82	1.381,91
19. Kudus	856,45	865,69	874,63	883,32	891,72
20. Jepara	1.196,48	1.208,94	1.221,09	1.232,88	1.244,31
21. Demak	1.214,42	1.227,63	1.240,51	1.252,97	1.265,05
22. Semarang	1.061,55	1.071,24	1.080,65	1.089,77	1.098,57
23. Temanggung	795,03	801,84	808,45	814,88	821,12
24. Kendal	1.027,95	1.040,53	1.052,83	1.064,81	1.076,48
25. Batang	809,42	819,29	828,88	838,19	847,18
26. Pekalongan	983,36	995,50	1.007,38	1.019,01	1.030,34
27. Pemalang	1.486,27	1.505,13	1.523,62	1.541,69	1.559,31
28. Tegal	1.613,38	1.634,35	1.654,84	1.674,80	1.694,24
29. Brebes	1.996,61	2.020,10	2.043,08	2.065,50	2.087,33
<b>Kota/Municipality</b>					
1. Magelang	121,58	121,87	122,15	122,43	122,67
2. Surakarta	524,11	525,56	526,87	528,04	529,08
3. Salatiga	194,12	196,54	198,92	201,27	203,55
4. Semarang	1.665,12	1.680,17	1.694,74	1.708,83	1.722,42
5. Pekalongan	310,12	313,87	317,52	321,10	324,56
6. Tegal	276,40	279,64	282,78	285,84	288,82
<b>Jawa Tengah</b>	<b>36.811,14</b>	<b>37.180,41</b>	<b>37.540,96</b>	<b>37.892,28</b>	<b>38.233,93</b>

Sumber/ Source: Badan Pusat Statistik, Proyeksi Penduduk Kabupaten/Kota Provinsi Jawa Tengah 2020–2035 Hasil Sensus Penduduk 2020/  
BPS-Statistics Indonesia, 2020–2035 Indonesia population projection result of 2020 Population Census

**Tabel**  
**Table** 13.2

**Laju Pertumbuhan Produk Domestik Regional Bruto Atas Dasar Harga Konstan 2010 Menurut Kabupaten/Kota di Provinsi Jawa Tengah (persen), 2020–2024**  
**Rate of Growth of Gross Regional Domestic Products at Constant 2010 Prices by Regency/Municipality in Jawa Tengah Province (percent), 2020–2024**

Kabupaten/Kota Regency/Municipality		2020	2021	2022	2023*	2024**
(1)		(2)	(3)	(4)	(5)	(6)
<b>Kabupaten/Regency</b>						
1.	Cilacap	-10,28	2,15	5,15	5,34	2,65
2.	Banyumas	-1,65	4,00	5,86	5,40	5,29
3.	Purbalingga	-1,18	3,19	5,41	4,51	4,55
4.	Banjarnegara	-1,32	3,26	5,29	4,98	5,11
5.	Kebumen	-1,45	3,71	5,79	5,66	5,30
6.	Purworejo	-1,61	3,31	5,36	5,07	4,79
7.	Wonosobo	-1,64	3,68	5,02	4,30	4,57
8.	Magelang	-1,67	3,48	5,46	5,04	5,06
9.	Boyolali	-1,20	4,63	6,33	5,62	4,64
10.	Klaten	-1,17	3,82	5,90	5,70	5,11
11.	Sukoharjo	-1,70	3,82	5,61	5,06	4,97
12.	Wonogiri	-1,41	3,35	5,63	4,98	4,93
13.	Karanganyar	-1,87	3,59	5,86	5,53	5,54
14.	Sragen	-1,81	3,75	5,76	5,23	5,39
15.	Grobogan	-1,57	3,78	5,98	4,99	5,41
16.	Blora	-4,56	3,68	2,66	3,11	3,06
17.	Rembang	-1,49	3,85	5,55	5,20	5,08
18.	Pati	-1,16	3,38	5,56	5,02	5,13
19.	Kudus	-3,11	1,54	2,21	2,19	2,78
20.	Jepara	-1,92	4,63	5,95	5,17	4,22
21.	Demak	-0,23	2,62	5,25	5,01	5,06
22.	Semarang	-2,67	3,63	5,31	4,74	4,73
23.	Temanggung	-2,13	3,34	5,20	5,01	5,04
24.	Kendal	-1,51	3,89	5,68	5,56	5,42
25.	Batang	-1,29	4,88	5,97	5,53	6,03
26.	Pekalongan	-1,89	3,54	5,11	5,14	5,02
27.	Pemalang	-0,61	4,28	5,08	4,14	5,11
28.	Tegal	-1,48	3,71	5,13	4,93	5,07
29.	Brebes	-0,47	2,57	5,50	3,74	5,02
<b>Kota/Municipality</b>						
1.	Magelang	3,20	5,77	5,45	5,56	5,45
2.	Surakarta	4,01	6,25	5,57	5,61	5,57
3.	Salatiga	3,35	5,53	5,34	5,37	5,34
4.	Semarang	5,16	5,73	5,79	5,62	5,79
5.	Pekalongan	3,59	5,76	5,44	5,34	5,44
6.	Tegal	3,12	5,16	5,01	5,22	5,01
<b>Jawa Tengah</b>			3,33	5,31	4,97	4,95

Catatan/Notes:

\* Angka Sementara/ Preliminary Figures

\*\* Angka Sangat Sementara/ Very Preliminary Figures

Sumber/Source: BPS Provinsi Jawa Tengah / BPS-Statistics of Jawa Tengah Province

**Tabel**  
**Table** 13.3**Jumlah Penduduk Miskin Menurut Kabupaten/Kota di  
Provinsi Jawa Tengah (ribu), 2020–2024**  
**Number of Poor Population by Regency/Municipality in  
Jawa Tengah Province (thousand), 2020–2024**

Kabupaten/Kota Regency/Municipality	2020	2021	2022	2023	2024
(1)	(2)	(3)	(4)	(5)	(6)
<b>Kabupaten/Regency</b>					
1. Cilacap	198,60	201,71	190,96	191,00	186,08
2. Banyumas	225,84	232,91	220,47	216,50	207,78
3. Purbalingga	149,48	153,08	145,33	143,41	136,72
4. Banjarnegara	144,95	150,19	141,25	138,99	137,68
5. Kebumen	211,09	212,92	196,16	195,45	187,95
6. Purworejo	84,79	88,80	82,64	81,28	78,02
7. Wonosobo	137,64	139,67	128,11	123,70	121,49
8. Magelang	146,34	154,91	145,33	144,49	143,80
9. Boyolali	100,59	104,82	97,18	97,48	95,96
10. Klaten	151,83	158,23	144,87	144,43	141,84
11. Sukoharjo	68,89	73,84	68,72	68,79	68,15
12. Wonogiri	104,37	110,46	105,19	104,82	102,57
13. Karanganyar	91,72	95,41	88,56	88,64	87,37
14. Sragen	119,38	122,91	115,14	114,62	110,65
15. Grobogan	172,26	175,72	163,20	162,52	159,00
16. Blora	103,73	107,05	99,83	99,61	99,14
17. Rembang	100,08	101,40	94,56	91,97	91,45
18. Pati	127,37	128,74	118,04	118,18	116,84
19. Kudus	64,24	67,06	66,06	65,16	65,69
20. Jepara	91,14	95,22	89,08	86,75	80,84
21. Demak	146,87	151,74	143,01	143,26	142,92
22. Semarang	79,88	83,61	78,60	78,35	76,87
23. Temanggung	77,33	79,09	73,04	72,96	68,77
24. Kendal	97,49	100,00	93,03	92,64	92,71
25. Batang	70,57	74,91	69,94	69,97	68,85
26. Pekalongan	91,86	95,26	87,53	87,93	81,72
27. Pemalang	209,03	215,08	195,84	195,57	194,20
28. Tegal	117,50	123,52	113,62	105,03	98,02
29. Brebes	308,78	314,95	290,66	286,14	283,28
<b>Kota/Municipality</b>					
1. Magelang	9,27	9,44	8,65	7,45	7,25
2. Surakarta	47,03	48,78	45,94	43,89	43,28
3. Salatiga	9,69	10,14	9,45	9,41	9,33
4. Semarang	79,58	84,45	79,87	80,53	77,79
5. Pekalongan	22,16	23,49	21,81	21,36	21,16
6. Tegal	19,55	20,27	19,78	19,22	19,17
<b>Jawa Tengah</b>	<b>3.980,90</b>	<b>4.109,75</b>	<b>3.831,44</b>	<b>3791,50</b>	<b>3704,33</b>

Sumber/Source: Badan Pusat Statistik, Survei Sosial Ekonomi Nasional/BPS–Statistics Indonesia, National Socio Economic Survey

**Tabel**  
**Table** 13.4**Indeks Pembangunan Manusia Menurut Kabupaten/Kota  
di Provinsi Jawa Tengah, 2020–2024**  
**Human Development Index by Regency/Municipality in  
Jawa Tengah Province, 2020–2024**

Kabupaten/Kota Regency/Municipality	2020	2021	2022	2023	2024
(1)	(2)	(3)	(4)	(5)	(6)
<b>Kabupaten/Regency</b>					
1. Cilacap	70,19	70,66	71,22	72,04	72,55
2. Banyumas	72,13	72,59	73,30	73,96	74,52
3. Purbalingga	69,23	69,41	69,80	70,51	70,97
4. Banjarnegara	67,46	67,87	68,62	69,16	69,62
5. Kebumen	70,32	70,56	71,29	71,88	72,48
6. Purworejo	72,76	73,06	73,67	74,35	75,16
7. Wonosobo	69,04	69,24	69,69	70,18	70,63
8. Magelang	69,98	70,23	70,96	71,56	72,10
9. Boyolali	74,25	74,40	74,97	75,41	75,96
10. Klaten	75,56	76,12	76,95	77,59	78,16
11. Sukoharjo	76,98	77,13	77,94	78,65	79,30
12. Wonogiri	70,25	70,49	71,04	71,97	72,54
13. Karanganyar	75,86	75,99	76,58	77,31	78,11
14. Sragen	73,95	74,08	74,65	75,10	75,53
15. Grobogan	69,87	70,41	70,97	71,49	72,02
16. Blora	68,84	69,37	69,95	70,63	71,42
17. Rembang	70,02	70,43	71,00	71,89	72,53
18. Pati	71,77	72,28	73,14	73,59	74,10
19. Kudus	75,00	75,16	75,89	76,71	77,21
20. Jepara	71,99	72,36	73,15	73,85	74,32
21. Demak	72,22	72,57	73,36	74,07	74,57
22. Semarang	74,10	74,24	74,67	75,13	75,67
23. Temanggung	69,57	69,88	70,77	71,33	71,86
24. Kendal	72,29	72,50	73,19	73,86	74,34
25. Batang	68,65	68,92	69,45	70,20	70,73
26. Pekalongan	69,64	70,11	70,81	71,45	71,95
27. Pemalang	66,40	66,64	67,26	68,08	68,65
28. Tegal	69,28	69,67	70,42	71,12	71,70
29. Brebes	67,90	68,10	68,81	69,71	70,18
<b>Kota/Municipality</b>					
1. Magelang	78,99	79,43	80,39	81,17	82,15
2. Surakarta	82,21	82,62	83,08	83,54	84,41
3. Salatiga	83,14	83,60	84,35	84,99	85,72
4. Semarang	83,05	83,55	84,08	84,43	85,24
5. Pekalongan	74,98	75,40	75,90	76,71	77,21
6. Tegal	75,14	75,59	76,21	77,06	77,50
<b>Jawa Tengah</b>	<b>71,88</b>	<b>72,17</b>	<b>72,80</b>	<b>73,39</b>	<b>73,87</b>

Catatan/Note : Indeks Pembangunan Manusia (IPM) 2020–2023 dihitung menggunakan Umur Harapan Hidup saat Lahir (UHH) hasil Long Form SP 2020 (LF SP2020), IPM 2023–2024 yang menggunakan UHH hasil SP 2010 masih tersedia dan dapat diakses pada website BPS ([www.bps.go.id/](http://www.bps.go.id/))/ The 2020–2023 Human Development Index (HDI) was calculated using the Life Expectancy at Birth based on the Long Form 2020 Population Census. The 2023–2024 HDI data using life expectancy based on the 2010 Population Census are still available at the BPS Website ([www.bps.go.id/](http://www.bps.go.id/))

Sumber/Source : Badan Pusat Statistik, Seri Berita Resmi Statistik Indeks Pembangunan Manusia/BPS-Statistics Indonesia, Series of Press Release of Human Development Index

**Tabel**  
**Table** 13.5**Persentase Penduduk Miskin Menurut Kabupaten/Kota di  
Provinsi Jawa Tengah, 2020-2024**  
**Percentage of Poor People by Regency/Municipality in Jawa  
Tengah Province, 2020-2024**

Kabupaten/Kota Regency/Municipality	2020	2021	2022	2023	2024
(1)	(2)	(3)	(4)	(5)	(6)
<b>Kabupaten/Regency</b>					
1. Cilacap	11,46	11,67	11,02	10,99	10,68
2. Banyumas	13,26	13,66	12,84	12,53	11,95
3. Purbalingga	15,90	16,24	15,30	14,99	14,18
4. Banjarnegara	15,64	16,23	15,20	14,90	14,71
5. Kebumen	17,59	17,83	16,41	16,34	15,71
6. Purworejo	11,78	12,40	11,53	11,33	10,87
7. Wonosobo	17,36	17,67	16,17	15,58	15,28
8. Magelang	11,27	11,91	11,09	10,96	10,83
9. Boyolali	10,18	10,62	9,82	9,81	9,63
10. Klaten	12,89	13,49	12,33	12,28	12,04
11. Sukoharjo	7,68	8,23	7,61	7,58	7,47
12. Wonogiri	10,86	11,55	10,99	10,94	10,71
13. Karanganyar	10,28	10,68	9,85	9,79	9,59
14. Sragen	13,38	13,83	12,94	12,87	12,41
15. Grobogan	12,46	12,74	11,80	11,72	11,43
16. Blora	11,96	12,39	11,53	11,49	11,42
17. Rembang	15,60	15,80	14,65	14,17	14,02
18. Pati	10,08	10,21	9,33	9,31	9,17
19. Kudus	7,31	7,60	7,41	7,24	7,23
20. Jepara	7,17	7,44	6,88	6,61	6,09
21. Demak	12,54	12,92	12,09	12,01	11,89
22. Semarang	7,51	7,82	7,27	7,17	6,96
23. Temanggung	9,96	10,17	9,33	9,26	8,67
24. Kendal	9,99	10,24	9,48	9,39	9,35
25. Batang	9,13	9,68	8,98	8,92	8,73
26. Pekalongan	10,19	10,57	9,67	9,67	8,95
27. Pemalang	16,02	16,56	15,06	15,03	14,92
28. Tegal	8,14	8,60	7,90	7,30	6,81
29. Brebes	17,03	17,43	16,05	15,78	15,60
<b>Kota/Municipality</b>					
1. Magelang	7,58	7,75	7,10	6,11	5,94
2. Surakarta	9,03	9,40	8,84	8,44	8,31
3. Salatiga	4,94	5,14	4,73	4,66	4,57
4. Semarang	4,34	4,56	4,25	4,23	4,03
5. Pekalongan	7,17	7,59	7,00	6,81	6,71
6. Tegal	7,80	8,12	7,91	7,68	7,64
<b>Jawa Tengah</b>	<b>11,41</b>	<b>11,79</b>	<b>10,93</b>	<b>10,77</b>	<b>10,47</b>

Sumber/Source: Badan Pusat Statistik, Survei Sosial Ekonomi Nasional/BPS-Statistics Indonesia, National Socio Economic Survey

**Tabel**  
**Table** 13.6

**Tingkat Pengangguran Terbuka dan Tingkat Partisipasi Angkatan Kerja (TPAK) Menurut Kabupaten/Kota di Provinsi Jawa Tengah, 2022-2024**  
**Unemployment Rate (UR) and Labour Force Participation Rate (LFPR) by Regency/Municipality in Jawa Tengah Province, 2022-2024**

Kabupaten/Kota Regency/Municipality	TPT/UR			TPAK/ LFPR		
	2022	2023	2024	2022	2023	2024
(1)	(2)	(3)	(4)	(5)	(6)	
<b>Kabupaten/Regency</b>						
1. Cilacap	9,62	8,74	7,83	65,65	66,60	67,95
2. Banyumas	6,05	6,35	6,18	64,75	64,60	68,03
3. Purbalingga	5,23	5,61	4,96	73,47	73,45	74,47
4. Banjarnegara	6,38	6,26	5,57	72,17	71,64	73,38
5. Kebumen	5,92	5,11	5,07	71,57	74,54	77,37
6. Purworejo	4,45	4,02	3,89	72,38	74,76	73,72
7. Wonosobo	5,01	4,95	4,02	74,55	73,59	74,97
8. Magelang	4,97	4,42	3,55	79,57	79,45	77,72
9. Boyolali	4,92	4,05	3,16	75,51	74,73	75,25
10. Klaten	4,31	4,20	3,97	68,66	66,71	74,24
11. Sukoharjo	2,47	3,40	3,65	67,38	67,66	68,21
12. Wonogiri	1,95	1,92	2,40	74,87	82,45	77,75
13. Karanganyar	5,70	4,35	3,47	70,70	70,69	74,57
14. Sragen	4,69	3,87	3,53	69,40	68,60	74,54
15. Grobogan	4,40	4,02	3,23	72,05	75,81	76,56
16. Blora	3,70	3,10	3,67	75,08	78,02	73,51
17. Rembang	1,76	2,60	2,84	73,98	72,75	74,50
18. Pati	4,45	4,29	3,87	71,52	73,10	76,75
19. Kudus	3,21	3,25	3,19	70,99	72,19	75,53
20. Jepara	4,10	3,35	3,34	69,74	71,57	71,94
21. Demak	6,11	5,38	4,75	66,97	70,76	72,36
22. Semarang	4,81	4,05	3,73	75,42	76,07	79,29
23. Temanggung	2,54	2,32	2,35	76,14	75,80	78,06
24. Kendal	7,34	5,76	5,01	73,44	76,93	76,85
25. Batang	6,64	6,06	5,67	74,90	76,62	77,91
26. Pekalongan	3,23	3,25	3,30	70,40	70,46	76,38
27. Pemalang	6,63	6,55	6,63	69,91	69,58	72,24
28. Tegal	9,64	8,60	7,53	65,54	67,61	73,49
29. Brebes	9,48	8,98	8,35	66,01	66,10	71,92
<b>Kota/Municipality</b>						
1. Magelang	6,71	5,25	4,40	67,56	69,66	67,66
2. Surakarta	5,83	4,58	4,61	68,15	69,18	67,42
3. Salatiga	5,58	4,57	3,86	71,00	72,09	70,72
4. Semarang	7,60	5,99	5,82	70,96	69,42	69,88
5. Pekalongan	4,98	5,02	4,91	70,35	73,95	76,06
6. Tegal	6,68	6,05	5,88	68,60	66,64	69,61
<b>Jawa Tengah</b>	<b>5,57</b>	<b>5,13</b>	<b>4,78</b>	<b>70,84</b>	<b>71,72</b>	<b>73,74</b>

Sumber/Source: Badan Pusat Statistik, Survei Angkatan Kerja Nasional/BPS-Statistics Indonesia, National Labor Force Survey

**Tabel**  
**Table** 13.7

**Jumlah Penduduk Berumur 15 Tahun Keatas Menurut Kabupaten/Kota dan Jenis Kegiatan Selama Seminggu yang Lalu di Provinsi Jawa Tengah, 2024**  
**Number of Population Aged 15 Years and Over by Regency/ Municipality and Type of Activity During Previous Week in Jawa Tengah Province, 2024**

Kabupaten/Kota Regency/Municipality	Angkatan Kerja/Economically Active			Bukan Angkatan Kerja Economically Inactive
	Bekerja Working	Pengang- guran Terbuka Unemployment	Jumlah Total"	
(1)	(2)	(3)	(4)	(5)
<b>Kabupaten/Regency</b>				
1. Cilacap	995.407	84.519	1.079.926	509.358
2. Banyumas	924.757	60.940	985.697	463.129
3. Purbalingga	568.953	29.713	598.666	205.277
4. Banjarnegara	571.118	33.660	604.778	219.364
5. Kebumen	812.379	43.406	855.785	250.240
6. Purworejo	449.811	18.190	468.001	166.844
7. Wonosobo	514.910	21.548	536.458	179.146
8. Magelang	794.173	29.240	823.413	236.036
9. Boyolali	627.610	20.469	648.079	213.122
10. Klaten	738.064	30.525	768.589	266.697
11. Sukoharjo	491.805	18.631	510.436	237.917
12. Wonogiri	658.916	16.195	675.111	193.231
13. Karanganyar	546.457	19.627	566.084	193.027
14. Sragen	574.192	20.992	595.184	203.242
15. Grobogan	869.119	29.053	898.172	275.035
16. Blora	519.853	19.801	539.654	194.480
17. Rembang	381.496	11.156	392.652	134.391
18. Pati	805.928	32.420	838.348	253.931
19. Kudus	501.714	16.508	518.222	167.904
20. Jepara	665.352	22.976	688.328	268.499
21. Demak	662.147	33.027	695.174	265.513
22. Semarang	654.412	25.322	679.734	177.492
23. Temanggung	490.430	11.823	502.253	141.143
24. Kendal	610.177	32.194	642.371	193.553
25. Batang	474.641	28.516	503.157	142.622
26. Pekalongan	575.597	19.642	595.239	184.065
27. Pemalang	802.832	57.020	859.852	330.346
28. Tegal	868.114	70.714	938.828	338.729
29. Brebes	1.049.795	95.679	1.145.474	447.329
<b>Kota/Municipality</b>				
1. Magelang	64.654	2.979	67.633	32.329
2. Surakarta	272.946	13.204	286.150	138.300
3. Salatiga	108.352	4.354	112.706	46.664
4. Semarang	891.497	55.121	946.618	407.975
5. Pekalongan	178.952	9.242	188.194	59.227
6. Tegal	144.833	9.045	153.878	67.181
<b>Jawa Tengah</b>	<b>20.861.393</b>	<b>1.047.451</b>	<b>21.908.844</b>	<b>7.803.338</b>

Sumber/Source: Survei Angkatan Kerja Nasional Agustus/ August National Labor Force Survey



## **DAFTAR PUSTAKA REFERENCES**

- Badan Pusat Statistik. 2023. Proyeksi Penduduk Indonesia 2020–2050 Hasil Sensus Penduduk 2020. Jakarta.
- Badan Pusat Statistik. 2023. Buku Pedoman Pencacahan Sakernas Agustus 2023. Jakarta: BPS.
- Badan Pusat Statistik. 2023. Buku Pedoman Pemeriksaan Sakernas Agustus 2023. Jakarta: BPS.
- Badan Pusat Statistik. 2023. Buku Kode Sakernas Agustus 2023. Jakarta: BPS.
- Undang-Undang Nomor 24 Tahun 2013 tentang Perubahan atas Undang-Undang Nomor 23 Tahun 2006 tentang Administrasi Kependudukan.
- Undang-Undang Nomor 18 Tahun 2017 tentang Pelindungan Pekerja Migran Indonesia.
- Kementerian Dalam Negeri. 2019. Peraturan Menteri Dalam Negeri Nomor 72 Tahun 2019 tentang Perubahan Atas Peraturan Menteri Dalam Negeri Nomor 137 Tahun 2017 Tentang Kode Dan Data Wilayah Administrasi Pemerintahan. Jakarta.
- Kementerian Dalam Negeri. 2022. Keputusan Menteri Dalam Negeri Nomor 100.1.1-6117 tentang Pemberian dan Pemutakhiran Kode, Data Wilayah Administrasi Pemerintahan, dan Pulau Tahun 2022. Jakarta.
- Badan Pusat Statistik. 2021. Buku 3: Konsep dan Definisi Podes 2021. Jakarta: Badan Pusat Statistik.
- Badan Pusat Statistik. 2022. Buku 4 Konsep dan Definisi Survei Sosial Ekonomi Nasional Maret 2023. Jakarta: Badan Pusat Statistik.
- Badan Pusat Statistik. 2022. Buku 5 Pemanfaatan Data Susenas Kor dan KP Susenas Maret 2023. Jakarta: Badan Pusat Statistik.
- Badan Pusat Statistik. 2023. Penghitungan dan Analisis Kemiskinan Makro Indonesia. Jakarta: Badan Pusat Statistik.

# DATA

## MENCERDASKAN BANGSA

*Enlighten The Nation*



**BADAN PUSAT STATISTIK  
KABUPATEN PURWOREJO**

BPS- Statistics of Purworejo Regency

Jl Pangeran Joyo Kusumo, Banyuwirip, Purworejo 54171, Telepon (0275) 321218

Homepage: <https://purworejokab.bps.go.id>, Email: [bps3306@bps.go.id](mailto:bps3306@bps.go.id)

